

Geopartner OÜ
Reg. kood 10816719
Ehitusgeodeetilised tööd MTR nr
EEG000226
Geodeetilised ja kartograafilised
tööd Maa-ameti litsents nr 721 MA



Tartumaa
Tartu linn
Kaupmehe 6

Tellijä **Marnilo Teenused OÜ**

Töö nr **GEO 25-5121**

Puhja Coop, Puhja alevik, Elva vald, Tartu maakond

Aia tänava kanalisatsiooni- ja veetrasside teostusmõõdistus

GEODEETILISTE TÖÖDE ARUANNE

TARTU

SISUKORD

1. Geodeetiliste tööde seletuskiri
2. Teostusjoonis M 1:500 1 lehel

GEODEETILISTE TÖÖDE SELETUSKIRI

1. ÜLDANDMED

Töö nr.: GEO 25-5121

Objekti asukoht: Puhja Coop, Puhja alevik, Elva vald, Tartu maakond

Objekt: Aia tänava kanalisatsiooni- ja veetrasside teostusmöödistus

Tellija: Marnilo Teenused OÜ

Töö täitja: Geopartner OÜ (Litsents: 721 MA; MTR EEG000226)

Töö sisu: M 1:500 teostusmöödistuse koostamine

2. VÄLITÖÖD

Kõrgussüsteem: EH2000

Koordinaatsüsteem: L'EST 97

Töö teostasid geodeedid: Ivar Esula 2025 a. sept-okt

Situatsiooni möödistamisel kasutati RTK GPS-seadet Trimble R8 ja elektrontahhümeetrit STS700.

Möödistuse aluspunktide ellipsoid kõrgused on EH2000 kõrgussüsteemi arvatud geoidi mudeliga „EST_GEOID2017“.

GPS möödistatud punktide täpsus geodeetilise põhivõrgu suhte mahtus vahemikku 0.03m-0.05m.

3. KAMERAALTÖÖD

Teostusmöödistus on koostatud kasutades CAD paketti MicroStation PowerDraft.

Katastriüksuste piirid on tellitud Maa-ametist.

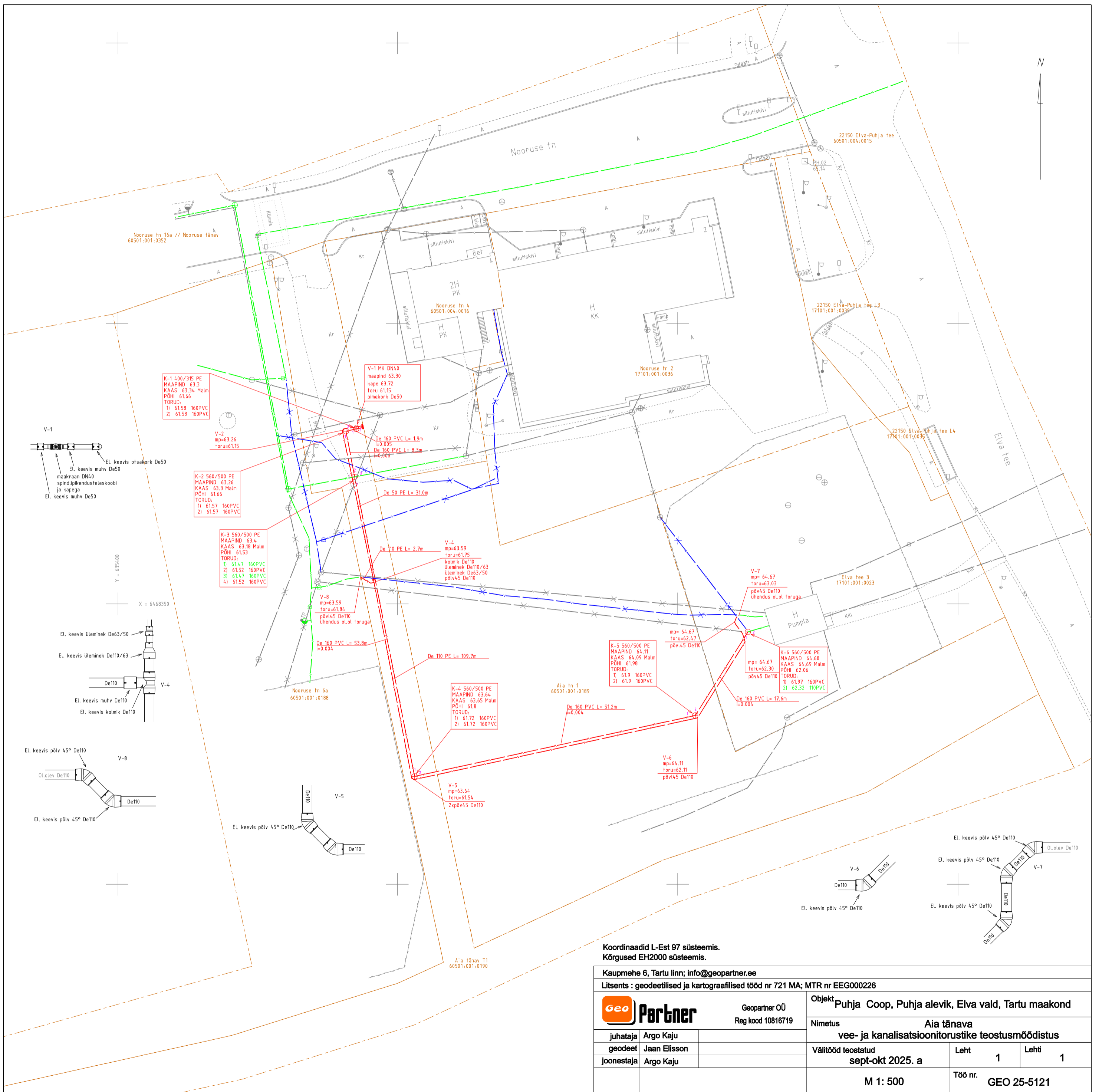
Käesolevas aruandes on *.dgn faili pdf formaadis:

M 1:500 teostusjoonis 1 lehel.

Aruanne on koostatud 1 eksemplaris.

Originaalmaterjalid säilitatakse Geopartner OÜ arhiivis.

Koostas:...../M.Schoppe/



K-1 600/315 PE
 MAAPIND 63.3
 KAAS 63.34 Malm
 PÕHI 61.66
 TORUD:
 1) 61.58 160PVC
 2) 61.58 160PVC

V-1 MK DN40
 maapind 63.30
 kape 63.72
 toru 61.15
 pimekork De50

K-2 560/500 PE
 MAAPIND 63.26
 KAAS 63.3 Malm
 PÕHI 61.66
 TORUD:
 1) 61.57 160PVC
 2) 61.57 160PVC

K-3 560/500 PE
 MAAPIND 63.4
 KAAS 63.18 Malm
 PÕHI 61.53
 TORUD:
 1) 61.47 160PVC
 2) 61.52 160PVC
 3) 61.47 160PVC
 4) 61.52 160PVC

V-4
 mp=63.59
 toru=61.75
 kolmik De110
 üleminek De110/63
 üleminek De63/50
 pölv45 De110

V-8
 mp=63.59
 toru=61.84
 pölv45 De110
 ühendus ol.ol toruga

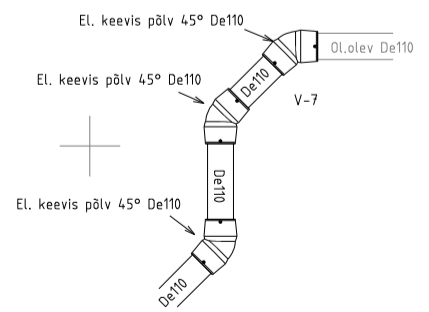
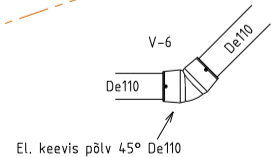
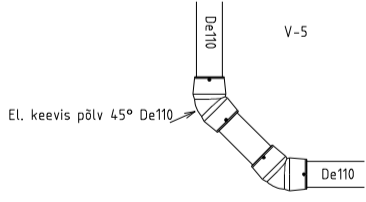
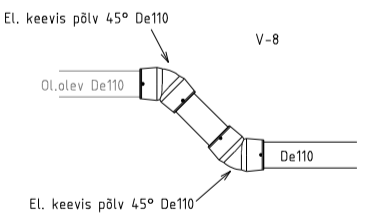
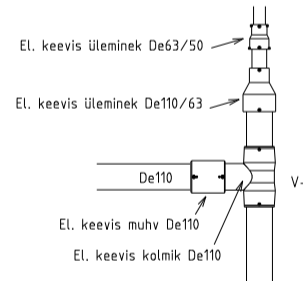
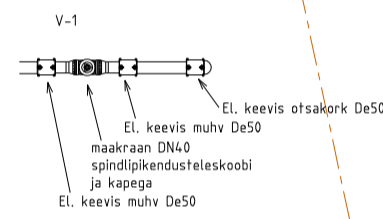
V-7
 mp= 64.67
 toru=63.03
 pölv45 De110
 ühendus ol.ol toruga

K-5 560/500 PE
 MAAPIND 64.11
 KAAS 64.09 Malm
 PÕHI 61.98
 TORUD:
 1) 61.9 160PVC
 2) 61.9 160PVC

K-6 560/500 PE
 MAAPIND 64.68
 KAAS 64.69 Malm
 PÕHI 62.06
 TORUD:
 1) 61.97 160PVC
 2) 62.32 110PVC

K-4 560/500 PE
 MAAPIND 63.64
 KAAS 63.65 Malm
 PÕHI 61.8
 TORUD:
 1) 61.72 160PVC
 2) 61.72 160PVC

Aia tänav T1
 60501:001:0190



Koordinaadid L-Est 97 süsteemis.
 Kõrgused EH2000 süsteemis.

Kaupmehe 6, Tartu linn; info@geopartner.ee

Litsents : geodeetilised ja kartograafilised tööd nr 721 MA; MTR nr EEG000226

		Geopartner OÜ Reg kood 10816719		Objekt Puhja Coop, Puhja alevik, Elva vald, Tartu maakond	
juhataja Argo Kaju		geodeet Jaan Elisson		Nimetus Aia tänava vee- ja kanalisatsioonitorustike teostusmöödistus	
joonestaja Argo Kaju		Vältööd teostatud sept-okt 2025. a		Leht 1	Lehti 1
M 1: 500				Töö nr. GEO 25-5121	