



MAAINSENER OÜ reg. kood 11673280
Majandustegevuse register EEG000185



Tellija **Vladislav Mihnovitš**

Töö nr **GEO 7386**

Tartu maakond, Elva vald, Elva linn

NÕLVAKU TN 3A GEODEETILISE ALUSPLAANI AKTUALISEERIMINE

GEODEETILISTE TÖÖDE ARUANNE

projektijuht **Janis Saks**

geodeet **Sven Pedaja**

TARTU
Oktoober 2025

SISUKORD

1. Geodeetiliste tööde seletuskiri
2. Asukoha skeem M 1:5000
3. Sidumise skeem
4. Geodeetiline alusplaan M 1:500 1 lehel
5. Kooskõlastused

GEODEETILISTE TÖÖDE SELETUSKIRI

1. ÜLDANDMED

Töö nr.: GEO7386

Objekti asukoht: Tartu maakond, Elva vald, Elva linn

Objekt: Nõlvaku tn 3a geodeetilise alusplaani aktualiseerimine

Tellija: Vladislav Mihnovitš

Töö täitja: Maainsener OÜ (Majandustegevuse register EEG000185)

Töö sisu: Maa-ala mõõdistamine, M 1:500 alusplaani koostamine

2. VÄLITÖÖD

Koordinaatsüsteem: L'EST 97

Kasutatud lähtepunktid: Trimble VRS Now GNSS püsijaam.

Töö teostas geodeet S.Pedaja 2025. a oktoobris.

Mõõdistuse aluspunktide koordinaadid määrati GPS tehnoloogiaga, kasutades kahesageduslikku GPS-seadet Trimble R8.

Situatsiooni mõõdistamisel kasutati elektrontahhümeetrit Trimble S6 5“ DR Plus, mõõdistusviis tahhümeetriline.

GPS mõõdistatud punktide täpsus geodeetilise põhivõrgu suhtes mahtus vahemikku 0.03m-0.05m.

3. KAMERAALTÖÖD

Geodeetilise alusplaani on koostanud joonestaja M.Kaljuvee, kasutades CAD paketti MicroStation PowerDraft.

Katastriüksuste piirid on Maa-ameti andmetel seisuga 10.2025.a.

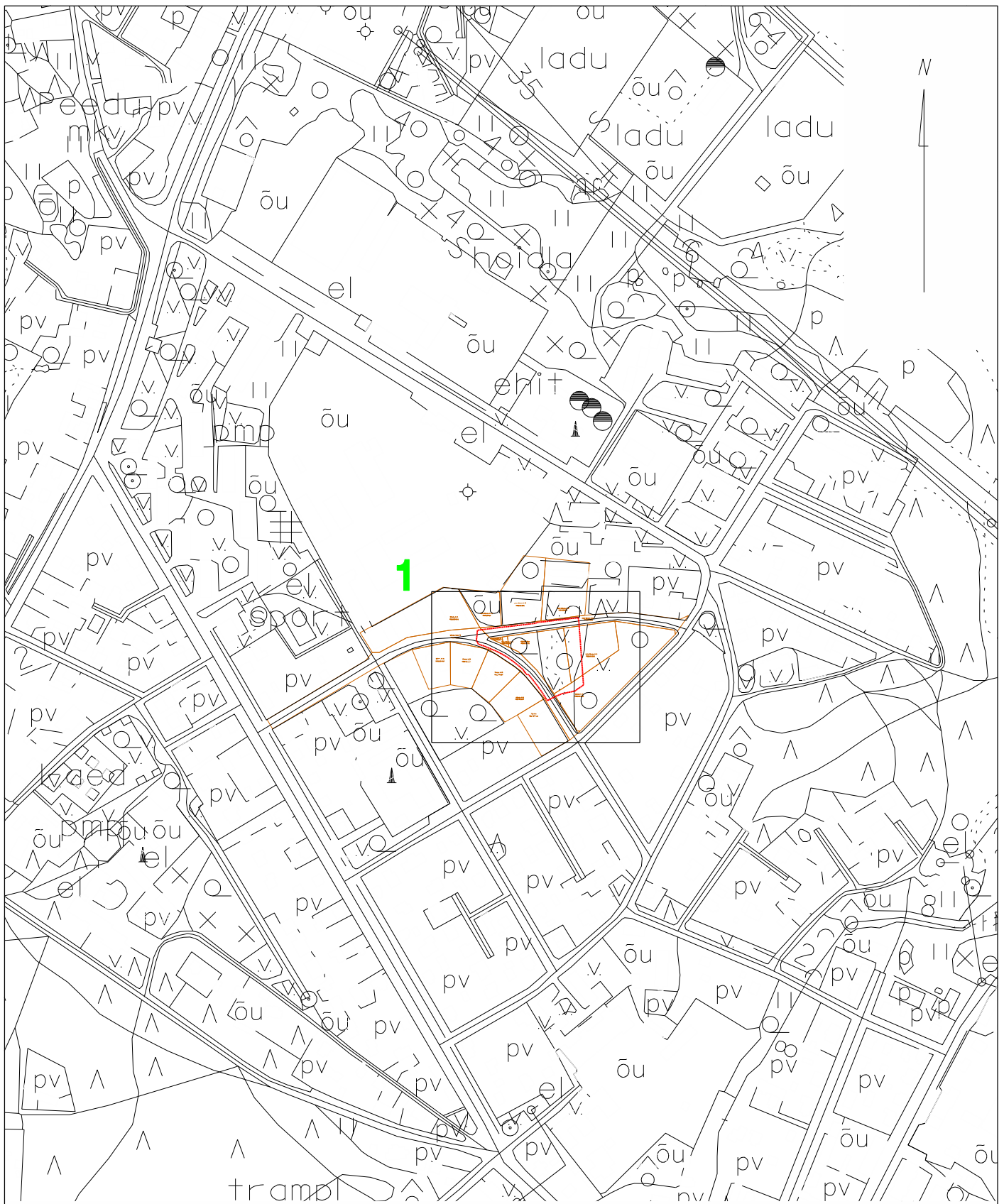
Käesolevas aruandes on *.dgn faili väljatrükk paberil:

M 1: 500 geodeetiline alusplaan 1 lehel

Aruanne on koostatud 1 eksemplaris.

Originaalmaterjalid säilitatakse Maainsener OÜ geodeesiabüroo arhiivis

Koostas:...../S.Pedaja/

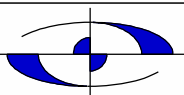


— objekt asukoht
1 lehe number

Tartu maakond, Kambja vald, Össu küla, Viljandi mnt 75/1 tel 5171161; info@maainsener.ee , www.maainsener.ee

Majandustegevuse register Nr EEG000185

MAAINSENER OÜ
 11673280



Objekt: Tartu maakond, Elva vald, Elva linn
 Nõlvaku tn 3a geodeetilise alusplaani aktualiseerimine

joonestaja: Margit Kaljuvee

Nimetus: ASUKOHA SKEEM

Välitööd teostatud:
 oktoober 2025. a

Lehti: 1

Leht: 1

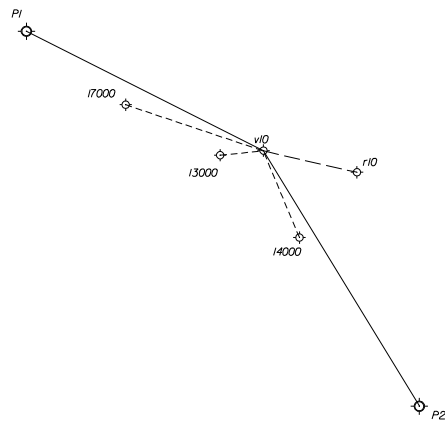
Tellija: Vladislav Mihnovitš

M 1: 5000

Töö nr.

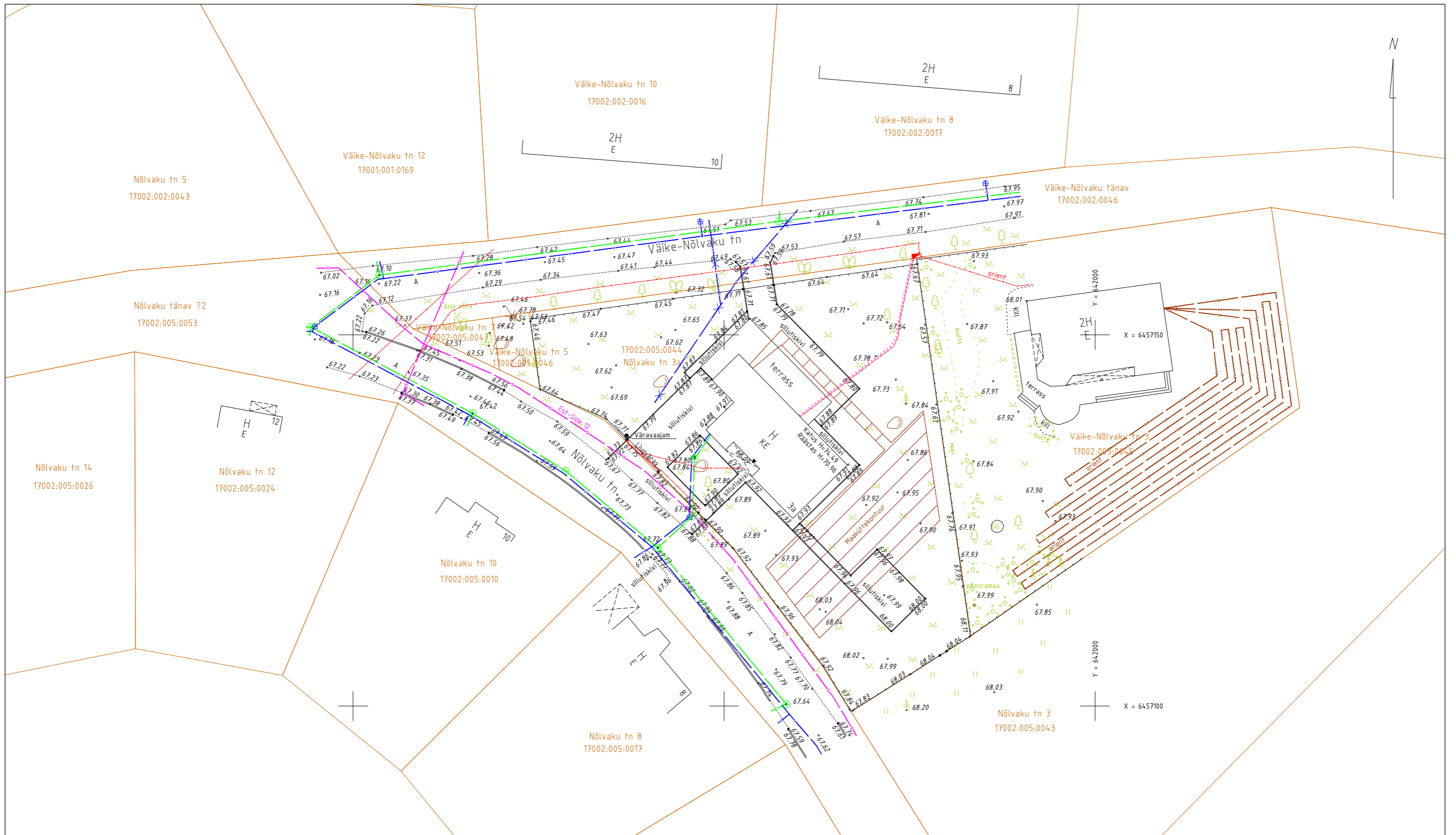
GEO 7386

Mõõdistuskäigu skeem



- ⊗ - seinareeper
- ⊙ - GPS baaspunkt
- ⊕ - mõõdistusvõrgu punkt
- △ - põhivõrgu punkt
- 355 - punkti nr.

koostas: S.Pedaja
geodeet
oktoober 2025



Nõlvaku tn 14
17002:005:0026

Nõlvaku tänav T2
17002:005:0053

Nõlvaku tn 5
17002:002:0043

Väike-Nõlvaku tn 12
17001:001:0169

Väike-Nõlvaku tn 10
17002:002:0016

2H
E 8

Väike-Nõlvaku tn 8
17002:002:0017

Väike-Nõlvaku tänav
17002:002:0046

Nõlvaku tn 12
17002:005:0024

Nõlvaku tn 10
17002:005:0010

Nõlvaku tn 8
17002:005:0017

Eha tn 4
17002:005:0009

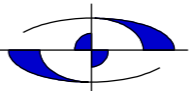
Y = 642000
X = 6457100

Koordinaadid L-Est 97 süsteemis.
Kõrgused EH2000 süsteemis.

Tartu maakond, Kambja vald, Õssu küla, Viljandi mnt 75/1 tel 5171161; info@maainsener.ee , www.maainsener.ee

Majandustegevuse register Nr EEG000185

MAAINSENER OÜ	
11673280	
projektijuht	Janis Saks
geodeet	Sven Pedaja
joonestaja	Margit Kaljuvee
Tellija	Vladislav Mihnovitš



Objekt	Tartu maakond, Elva vald, Elva linn		
Nimetus	NÕLVAKU TN 3A GEODEETILISE ALUSPLAANI AKTUALISEERIMINE		
Välitööd teostatud	oktoober 2025. a	Lehti	1
		Leht	1
M 1: 500	Töö nr.	GEO 7386	

PROJEKTI KOOSKÖLASTUS NR 39941728

Kliendinumber	1009352
Isikukood/Registrikood	11673280
Nimi	Maainsener OÜ
Kontaktisik	Janis Saks telefon 5171161
e-post	info@maainsener.ee
Aadress	VILJANDI MNT 75/1-KAMBJA VALD, 61713 ÖSSU KÜLA, TARTU MAAKOND
Objekti asukoht ja projekti nimi	Elva linn, Elva vald, Tartu maakond : Nõlvku tn 3a geoaluse aktualiseerimine
Projekti/töö nimetus	Nõlvku tn 3a geoaluse aktualiseerimine
Kooskõlastamisele esitatud dokumendid	1. Geodeetiline 7386_N6lvaku_tn3a_geo_aktual.dgn alusplaan

Telia Eesti AS (edaspidi "Telia") seisukohad esitatud dokumentide kooskõlastamisel:

Info tööloa saamiseks telefoninumbri:	53412210
Projekt kooskõlastatakse märkustega:	Antud mõõdistusallas Telia sideehitised puuduvad.

Kooskõlastus kehtib kuni 19.10.2026

Kooskõlastuse võttis vastu:
Janis SaksKooskõlastuse andis:
Telia Eesti AS volitatud esindaja
Kaino Ütt-Ütti
e-post: Kaino.Ytt-Ytti@boftel.com
telefon: 507 3154

AS Emajõe Veevärk
Emajõe Waterworks Ltd
Reg nr 11044696

Sõbra 56, 50106 Tartu, Estonia
Tel: +372 731 1840
evv@evv.ee
www.evv.ee

Ülevaatamise otsus nr: 25-02216

Ülevaatamise otsuse kuupäev: 27.10.2025

Töö nimetus: Nõlvaku tn 3a geoaluse aktualiseerimine

Töö nr: GEO7386

Töö staadium: Geoalus

Töö asukoht: Tartumaa, Elva vald, Elva linn, Nõlvaku tn

Töö tellija: Vladislav

Töö teostanud ettevõtte nimetus, registrikood, aadress: Maainsener OÜ, 11673280, Tartumaa, Kambja vald, Õssu küla, Viljandi mnt 75/1

Ülevaatamise otsuse tingimused:

Üle vaadatud.

Ülevaatamise otsuse väljastaja:
MARIS TIIVOJA



elektrilevi



**TEENUSE OSUTAMISE
AKT NR 6883172313**

TEENUSE TELLIJA

NIMI / ÄRINIMI MAAINSENER OÜ	ISIKU- VÕI REGISTRIKOOD 11673280
ESINDAJA NIMI JANIS SAKS	ESINDAJA TELEFON 5171161

OSUTATUD TEENUS

NIMETUS Võrgu asukoohaandmete väljastamine	
TEENUSE OSUTAMISE KOHT Elva linn, Nõlvaku tn 3a(geo)	
MAKSUMUS 35.00	TEENUSE OSUTAMISE KUUPÄEV 20.10.2025
TEENUSE TEOSTAJA EES- JA PEREKONNANIMI Lii Roosipuu	

Teenuse osutaja:

Lii Roosipuu
Elektrilevi OÜ

Teenuse tellija:

JANIS SAKS

ELEKTRILEVI OÜ
Veskiposti 2, 10138 Tallinn
Eraklientide teenindus: 777 1545
Äriklientide teenindus: 777 1747
Rikketelefon 1343

Reg.kood 11050857
info@elektrilevi.ee
ariklient@elektrilevi.ee
www.elektrilevi.ee