

**TELLIJA: Elektrilevi OÜ**

**Maa-ala geodeetiline  
mõõdistus**

**Purtsi alajaama F3 rekonstrueerimine  
nõuetekohaseks, Purtsi küla, Elva vald, Tartu maakond**

Geodeet: Ülar Lehiste

**Nr GEO-IP7848**

Otepää  
august 2025

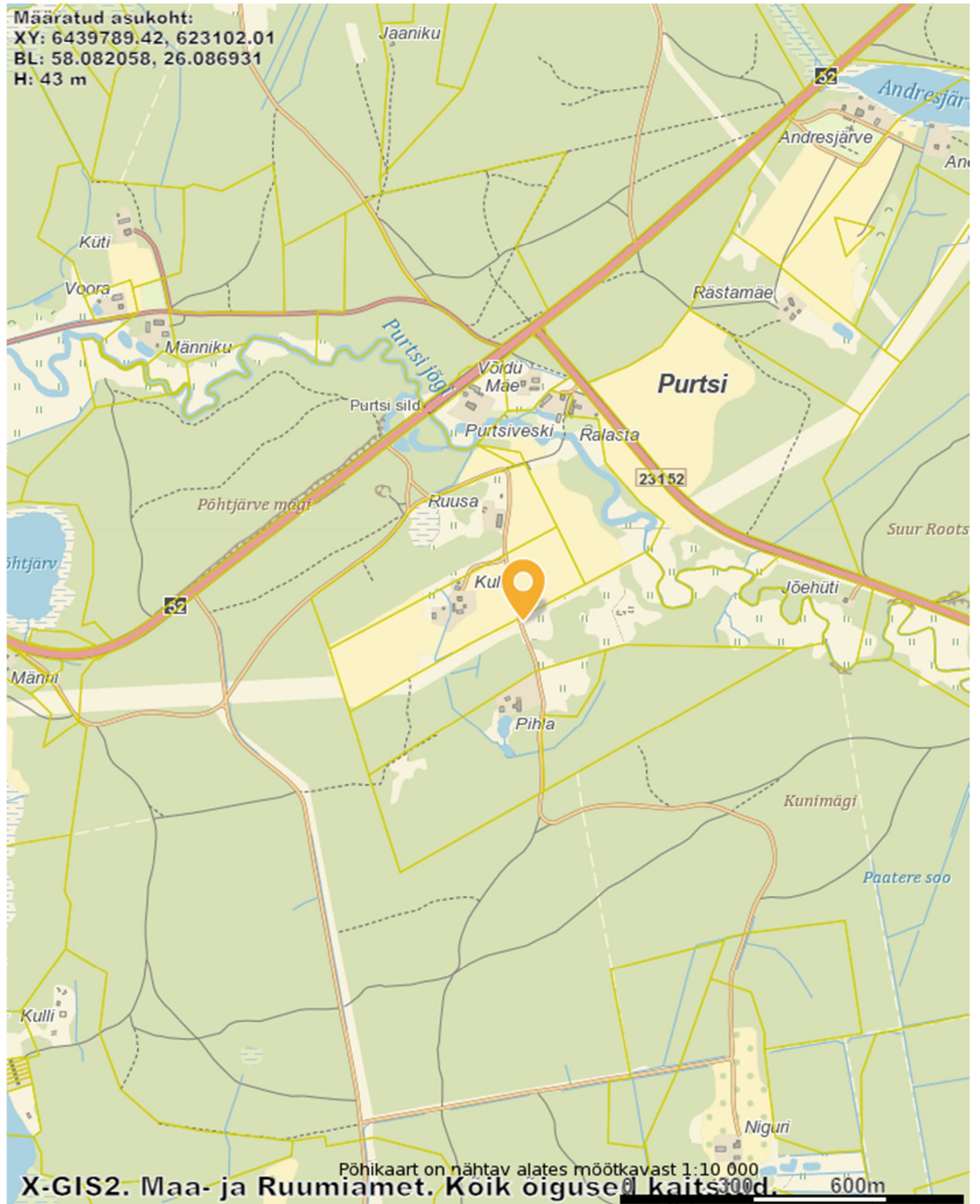
LEONHARD WEISS OÜ	GEO-IP7848	Purtsi alajaama F3 rekonstrueerimine nõuetekohaseks, Purtsi küla, Elva vald, Tartu maakond	19.08.2025	lk 2/5
----------------------	------------	--	------------	--------

## Sisukord

1. Asukoht.....	3
2. Seletuskiri .....	4
2.1 ÜLDANDMED .....	4
2.2 Geodeetilised lähtepunktide andmed .....	4
2.3 Kasutatud varasemad tööd.....	4
2.4 Kasutatud seadmed .....	4
2.5 Katastriandmed.....	4
2.6 Üleantavate materjalide loetelu .....	4
LISAD JA JOONISED .....	5

LEONHARD WEISS OÜ	GEO-IP7848	Purtsi alajaama F3 rekonstrueerimine nõuetekohaseks, Purtsi küla, Elva vald, Tartu maakond	19.08.2025	lk 3/5
----------------------	------------	--	------------	--------

## 1. Asukoht



LEONHARD WEISS OÜ	GEO-IP7848	Purtsi alajaama F3 rekonstrueerimine nõuetekohaseks, Purtsi küla, Elva vald, Tartu maakond	19.08.2025	lk 4/5
----------------------	------------	--	------------	--------

## 2. Seletuskiri

### 2.1 ÜLDANDMED

Töö nr.: GEO-IP7848

Objekti asukoht: Purtsi alajaama F3 rekonstrueerimine nõuetekohaseks, Purtsi küla, Elva vald, Tartu maakond

Tellijä: Elektrilevi OÜ

Töö täitja: LEONHARD WEISS OÜ (Litsents: MTR EEG000154)

Töö teostas geodeet Ülar Lehist (Kutsetunnistus 111142, tase 6)

Välitööd 01.07.2025

Kameraaltööd 04.07.2025

Töö sisu: M 1:500 Maa-ala geodeetiline mõõdistus.

### 2.2 Geodeetilised lähtepunktide andmed

Kõrgussüsteem: EH2000

Koordinaatsüsteem: L'EST 97

Kasutatud lähtepunktid: Trimble VRS Now GNSS püsijaam.

### 2.3 Kasutatud varasemad tööd

### 2.4 Kasutatud seadmed

Elektrirajatise mõõdistamisel on kasutatud kaheagedusliku GPS-seadet Carlson BRx7 ja Trimble elektrontahhümeetrit S6 Robotic.

Joonis koostatud graafikaprogrammiga ZWCAD 2024 Pro.

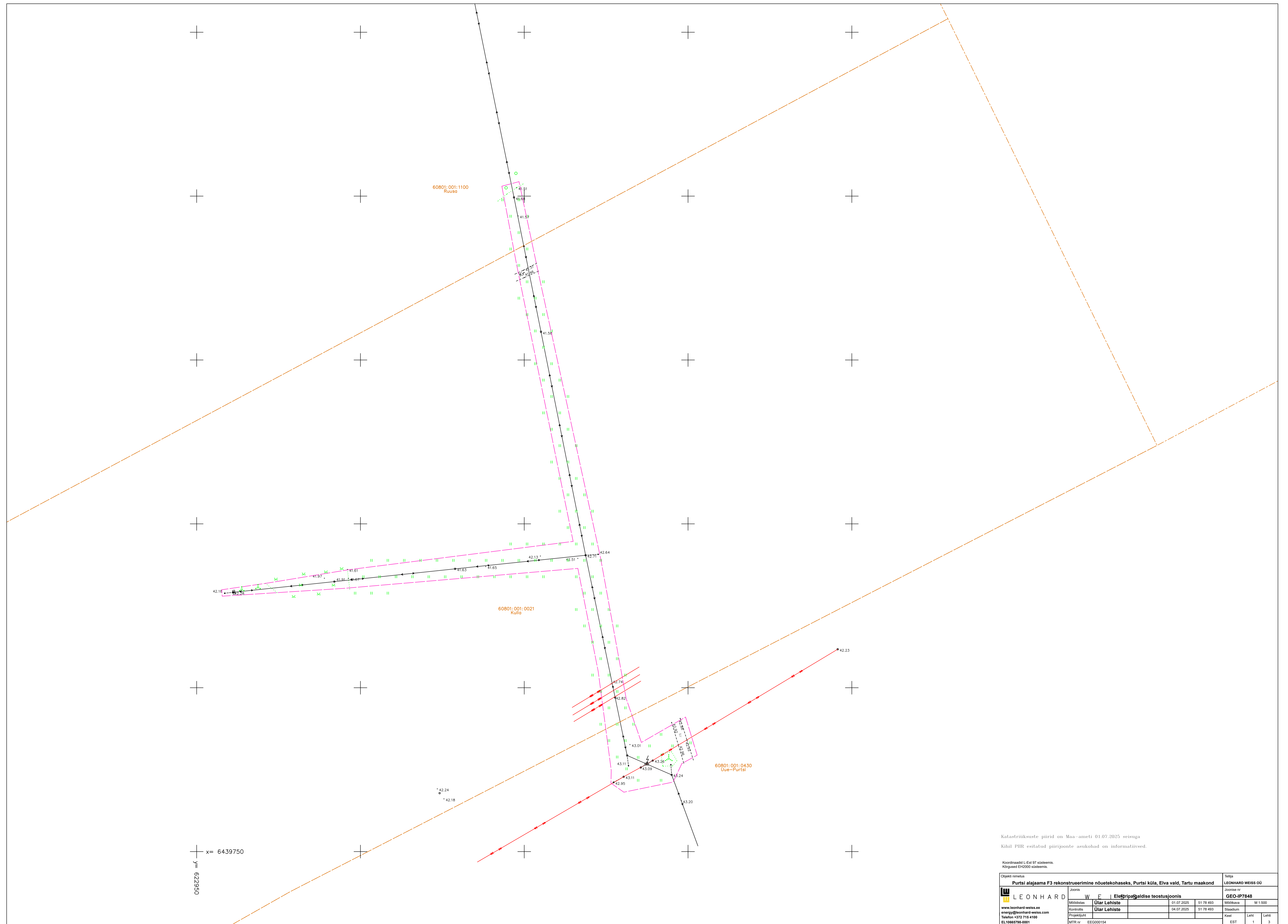
### 2.5 Katastriandmed

01.07.2025 seisuga

### 2.6 Üleantavate materjalide loetelu

LEONHARD WEISS OÜ	GEO-IP7848	Purtsi alajaama F3 rekonstrueerimine nõuetekohaseks, Purtsi küla, Elva vald, Tartu maakond	19.08.2025	lk 5/5
----------------------	------------	--	------------	--------

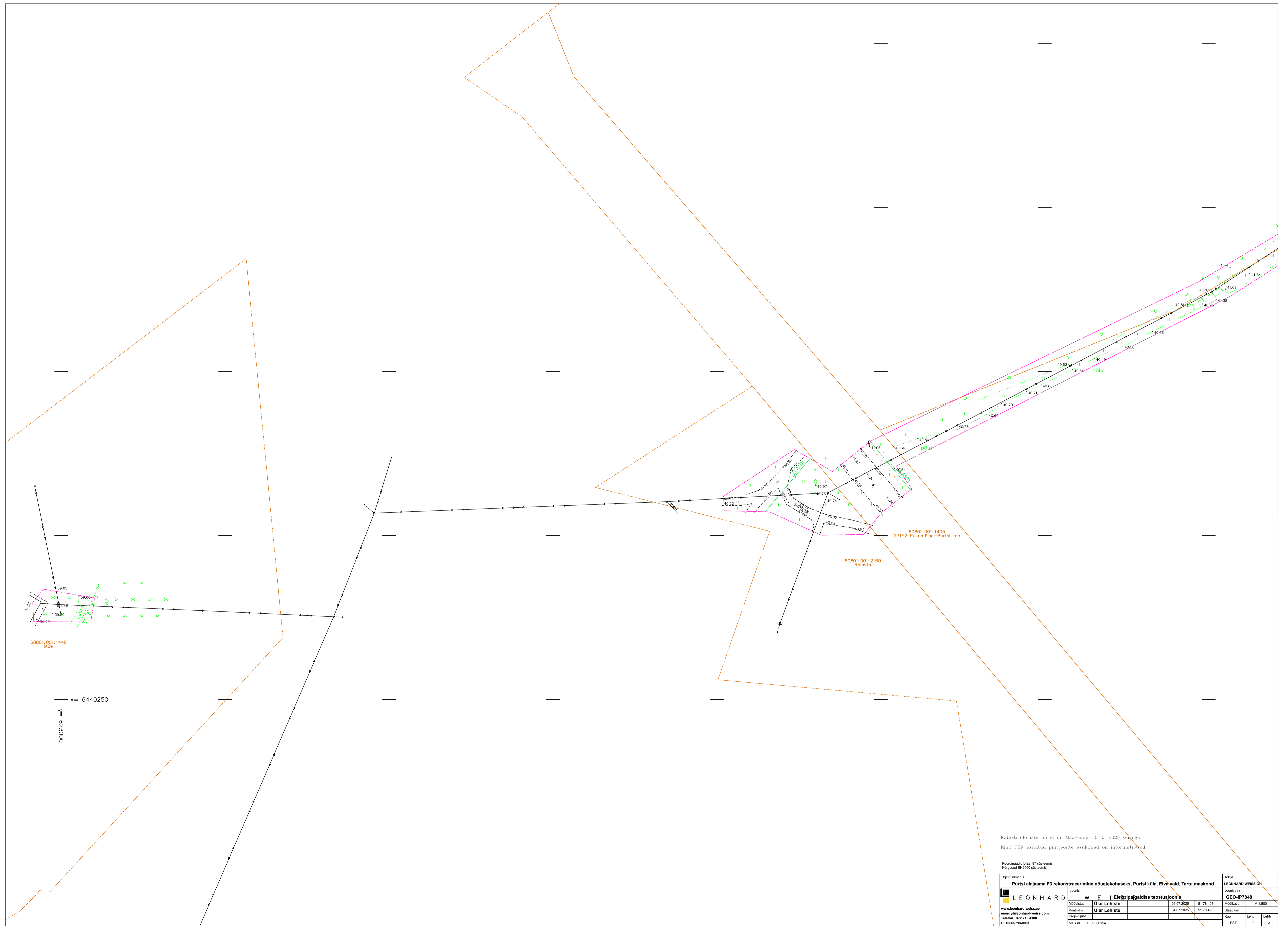
## LISAD JA JOONISED



Katastririikuste piirid on Maa-ameti 01.07.2025 seisuga  
 Kihli PIIR estatud piiripunkte asukohad on informatiivsed.

Koordinaadid L-Est 97 kookeemik.  
 Kõrgused EH-2000 süsteemis.

Oajuki nimetus		Tollja	
Purtsi alajaama F3 rekonstrueerimine nõuetekohaseks, Purtsi küla, Elva vald, Tartu maakond		LEONHARD WEISS OÜ	
Joonse nr		Joonse nr	
LEONHARD		GEO-IP7848	
Modifikatsioon	W F   Elektritega seotud teostusjoonis	Mõõtkaava	M 1:500
Modifikatsioon	Ülar Lehiste	01.07.2025	01.07.2025
Kontrollis	Ülar Lehiste	04.07.2025	01.07.2025
Projektsuht			
MTR nr	EE0000154	Kaal	Leht
		EST	1 3



Katastriüksuste piirid on Maa-ameti 01.07.2025 seaduga  
 Kihi PIIR estatud piiripunkte asukohad on informatsioonid.

Koordinaadid L-Est 97 koodeemis.  
 Kõrgused EH-2000 süsteemis.

Otsjeki nimetus		Tööle	
Purtsi alajaama F3 rekonstrueerimine nõuetekohaseks, Purtsi küla, Elva vald, Tartu maakond		LEONHARD WESS OÜ	
Joonse nr	Joonse nr		LEONHARD WESS OÜ
LEONHARD	W F   Elektripaigaldise teostusjoonis	GEO-IP7848	
Moodistas	Ülar Lehiste	01.07.2025	51 78 493
Kontrollis	Ülar Lehiste	04.07.2025	51 78 493
Projektsuht			
MTR nr	EE0000154	Kaal	Leht
		EST	2 3

