



MTR: EEG000304

Litsents: Geodeetilised ja kartograafilised tööd nr 784 MA

Töö nr: 25-G-2476

Tartumaa Elva vald Tännassilma küla

Kaevu tee 3 jäätmejaama vee- ja kanalisatsioonitorustike teostusmöödistus

M 1:500

Teostusjoonis

Vastutav spetsialist:

Ahto Lahe

Geodeet:

Ahto Lahe

Oktoober 2025, Tartu

SISUKORD

1. Seletuskiri 2
2. Teostusjoonis M 1:500 3

GEODEETILISE MÕÖDISTAMISE SELETUSKIRI

Möödistatava objekti asukoht: Tartumaa Elva vald Tännassilma küla



Töö sisu: Käevu tee 3 jäätmejaama vee- ja kanalisatsioonitorustike teostusmöödistus.

Töö tellija: AS Emajõe Veevärk

Möödistamise aeg: oktoober 2025; koostamise aeg: oktoober 2025.

Geodeet: A. Lahe; Vastutav isik: A. Lahe

Kasutatud instrumendid: Elektrontahhümeeter Trimble SPS700; GNSS-seade Trimble R8. Möödistusviis-tahhümeetriline.

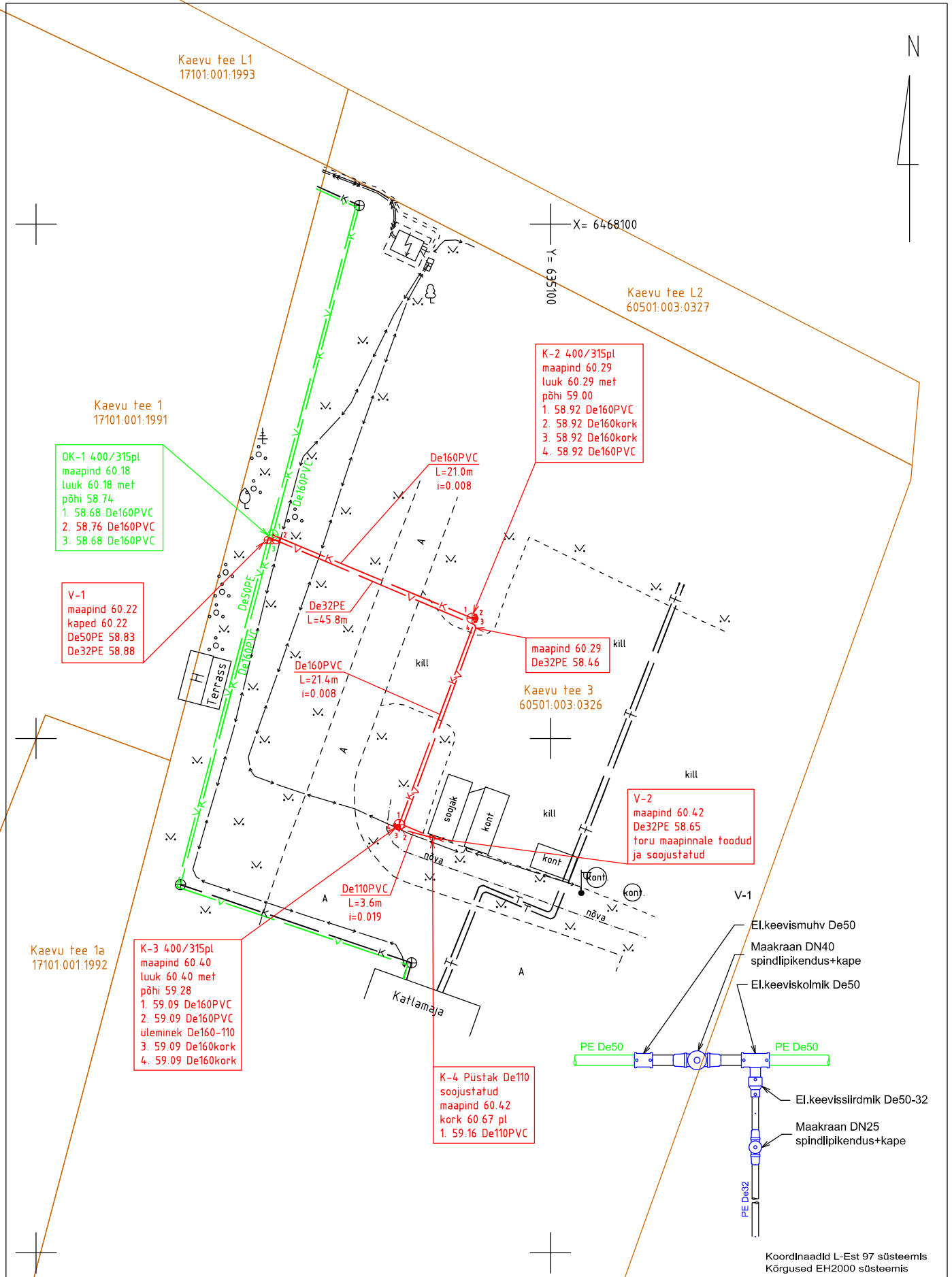
Koordinaatide süsteem: L-Est 97; Kõrguste süsteem: EH2000.

Möödistamisvõrgu rajamisel määrati baaspunktid GNSS seadmega, tuginedes VRS Now baasjaamade võrgule.

Joonise mõõtkava: 1:500.

Paigaldatud torustikud: De160PVC-42,4m; De110PVC-3,6m; De32PE-45,8m.

Koostas: A. Lahe



OK-1 400/315pl
maapind 60.18
luuk 60.18 met
põhi 58.74
1. 58.68 De160PVC
2. 58.76 De160PVC
3. 58.68 De160PVC

V-1
maapind 60.22
kaped 60.22
De50PE 58.83
De32PE 58.88

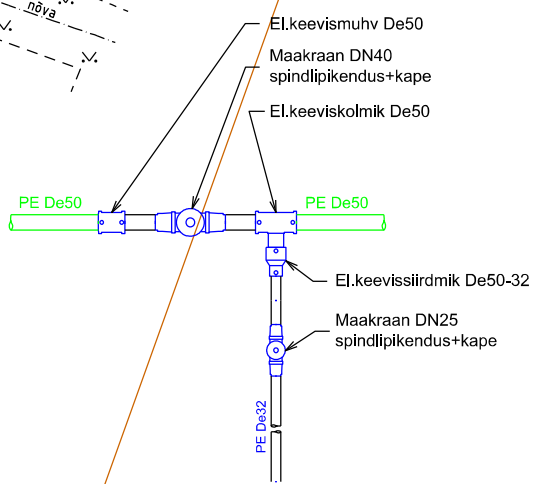
K-2 400/315pl
maapind 60.29
luuk 60.29 met
põhi 59.00
1. 58.92 De160PVC
2. 58.92 De160kork
3. 58.92 De160kork
4. 58.92 De160PVC

maapind 60.29
De32PE 58.46


V-2
maapind 60.42
De32PE 58.65
toru maapinnale toodud
ja soojustatud

K-3 400/315pl
maapind 60.40
luuk 60.40 met
põhi 59.28
1. 59.09 De160PVC
2. 59.09 De160PVC
üleminek De160-110
3. 59.09 De160kork
4. 59.09 De160kork

K-4 Püstak De110
soojustatud
maapind 60.42
kork 60.67 pl
1. 59.16 De110PVC



Koordinaadid L-Est 97 süsteemis
Kõrgused EH2000 süsteemis

 MTR nr. EEG00304 Litsents nr784 MA Geomeister OÜ Saekoja tn 36a 50107 Tartu linn Tel: 529 4078 e-mail: ahtolahe@gmail.com	Töö nr: 25-G-2476	Mõõt: 1 : 500	Kuupäev: 07.10.2025
	Töö nimetus: Kaevu tee 3 jäätmejaama vee- ja kanalisatsioonitorustike teostusmöödistus		
Geodeet: Ahto Lahe	Allk.	Joonise nimetus: Teostusjoonis	
Joonestaja: Ahto Lahe	Allk.	Asukoht: Tartumaa Elva vald Tännassilma küla	Joonis: 1