

Tartu maakond, Elva vald, Mälgi küla

**Kentsi järve kõnnitee ja tiikide
teostusmöödistus**

Töö nr. TG7024TEO
30.09.2024

Tööde teostaja Tee-Geodeesia OÜ, Aivar Palumaa
(firma nimi, kontaktisik)

Tellijal Hanso MK OÜ

TEE-GEODEESIA OÜ

Kalda tee 18-30 Tartu, 50704
Kutsetunnistuse nr. 163638

GSM 51 56 407

aivar@teegeodeesia.eu
MTR reg.nr. EEG000469

SELETUSKIRI

Objekti asukoht: **Tartu maakond, Elva vald, Mälgi küla**

Objekti nimetus: **Kentsi järve kõnnitee ja tiikide teostusmöödistus**

Tellija: **Hanso MK OÜ**

Töö täitja: **Tee-Geodeesia OÜ**

Geodeetilised välitööd on tehtud 27.09.2024.a. geodeet Aivar Palumaa poolt.

Möödistus on tehtud GPS-seadmega SOUTH INNO7. Möödistamistööd on tehtud kooskõlas Majandus- ja taristuministeri 14.04.2016 määrusele nr 34 „Topogeodeetilisele uuringule ja teostusmöödistamisele esitatavad nõuded“.

Maapinna kõrgus on arvatud A. Ellmann, S. Märdla, T. Oja: Eesti geoidi mudel EST-GEOID2017, Tallinna Tehnikaülikool 2017.

Katastriüksuste piirid: Maa-ameti elektroonselt maaregistrikaardilt seisuga 09.2024.a.

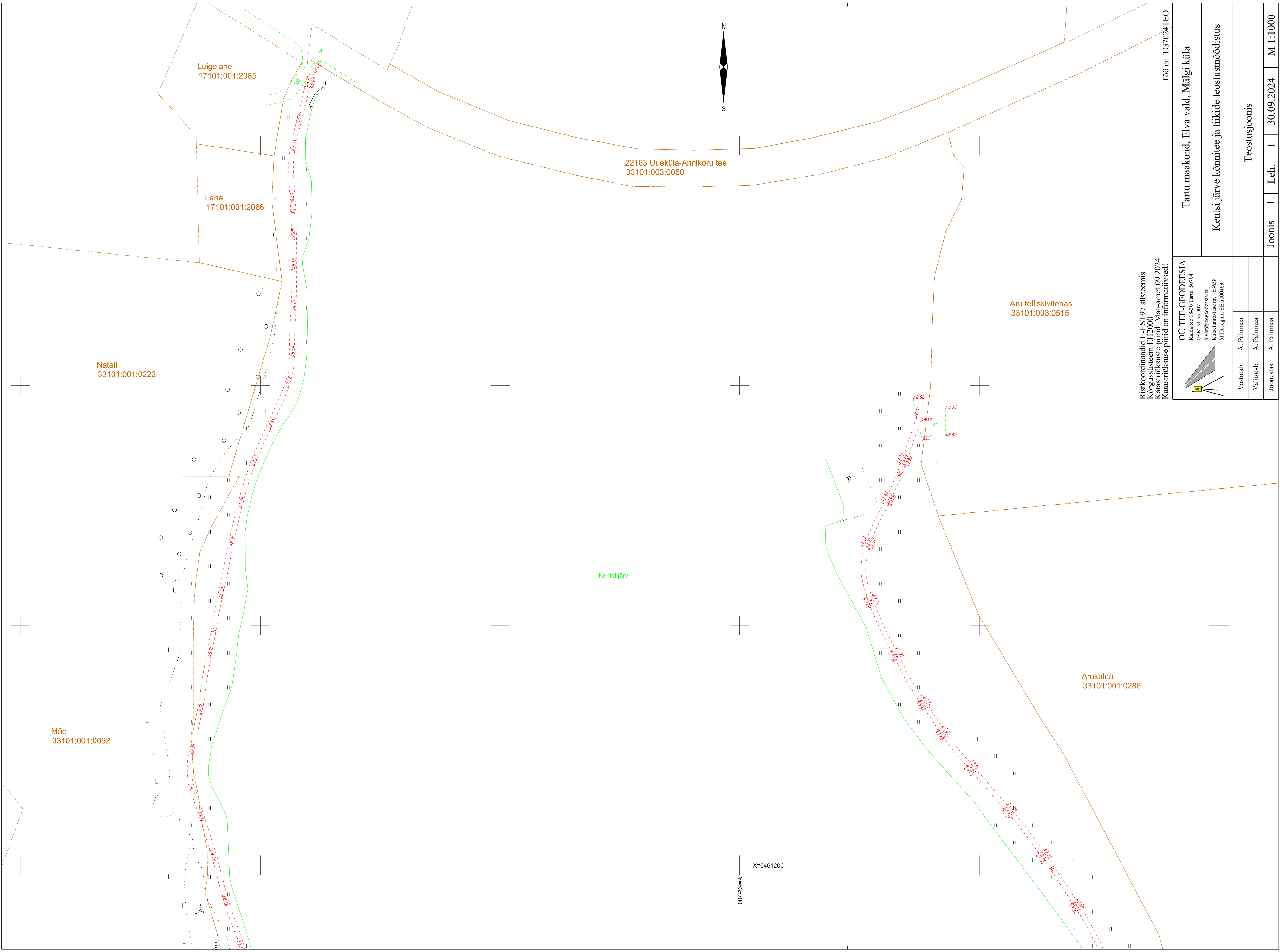
Katastripiirid on informatiivsed.

Kasutatud materjalid:

Tee-Geodeesia OÜ töö nr. TG0222TEO, TG1023GEO

Maa-ameti WMS rakendust

Plaan on joonestatud programmiga Bentley PowerCivil V8i.



Riskikoordinaadid L-EST97 süsteemis
 Kõrgusüsteem EHZ2000
 Katastrüksuse piirid: Maa-amet, 09.2024
 Katastrüksuse piirid on informatiivsed!

OÜ TEE-GEODEESIA
 Kaldla tee 18-30 Tartu, 50704
 GSM 51 56 407
 aivar@teegeodesia.eu
 Kutseregistri nr. 163638
 MTR reg.nr. EEC000469

Vastutab:	A. Palumaa
Väliteb:	A. Palumaa
Joonestab:	A. Palumaa

Töö nr. TG7024TEO

Tartu maakond, Elva vald, Mälgü küla

Kentsi järve kõnnitee ja trükkide teostusmöödistus

Teostusjoonis	
Joonis	1
Leht	1
M	1:1000

Arukalda
 33101:001:0288

Aru telliskivitehas
 33101:003:0515

Kentsi järv

22163 Uueküla-Annikoru tee
 33101:003:0050

Luigelahe
 17101:001:2085

Lahe
 17101:001:2086

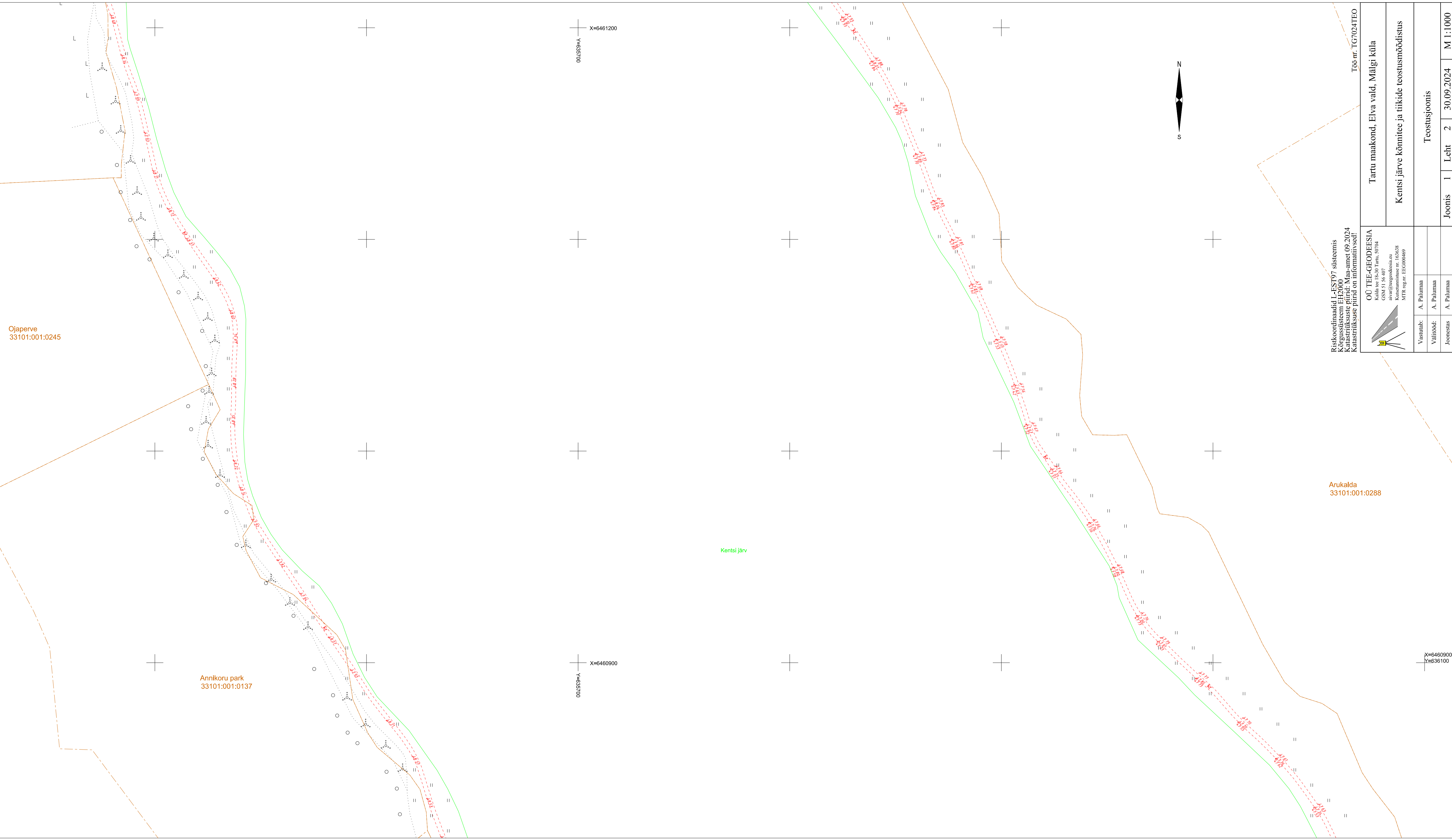
Natali
 33101:001:0222

Mäe
 33101:001:0092



X=6461200

Y=6563700



Ojaperve
33101:001:0245

Annikoru park
33101:001:0137


Kentsi järv

Arukalda
33101:001:0288

X=6461200
Y=6363700

X=6460900
Y=6363700

X=6460900
Y=636100



Riskikoordinaadid L-EST97 süsteemis
Kõrgussüsteem EHz2000
Katastrirüksuse piirid: Maa-amet, 09.2024
Katastrirüksuse piirid on informatiivsed!



OÜ TEE-GEODEESIA
Kaldla tee 18-10 Tartu, 50714
GSM 51 56 407
aivar@teegodeesia.eu
Kutsenumar nr. 163638
MTR egr nr. EIC000469

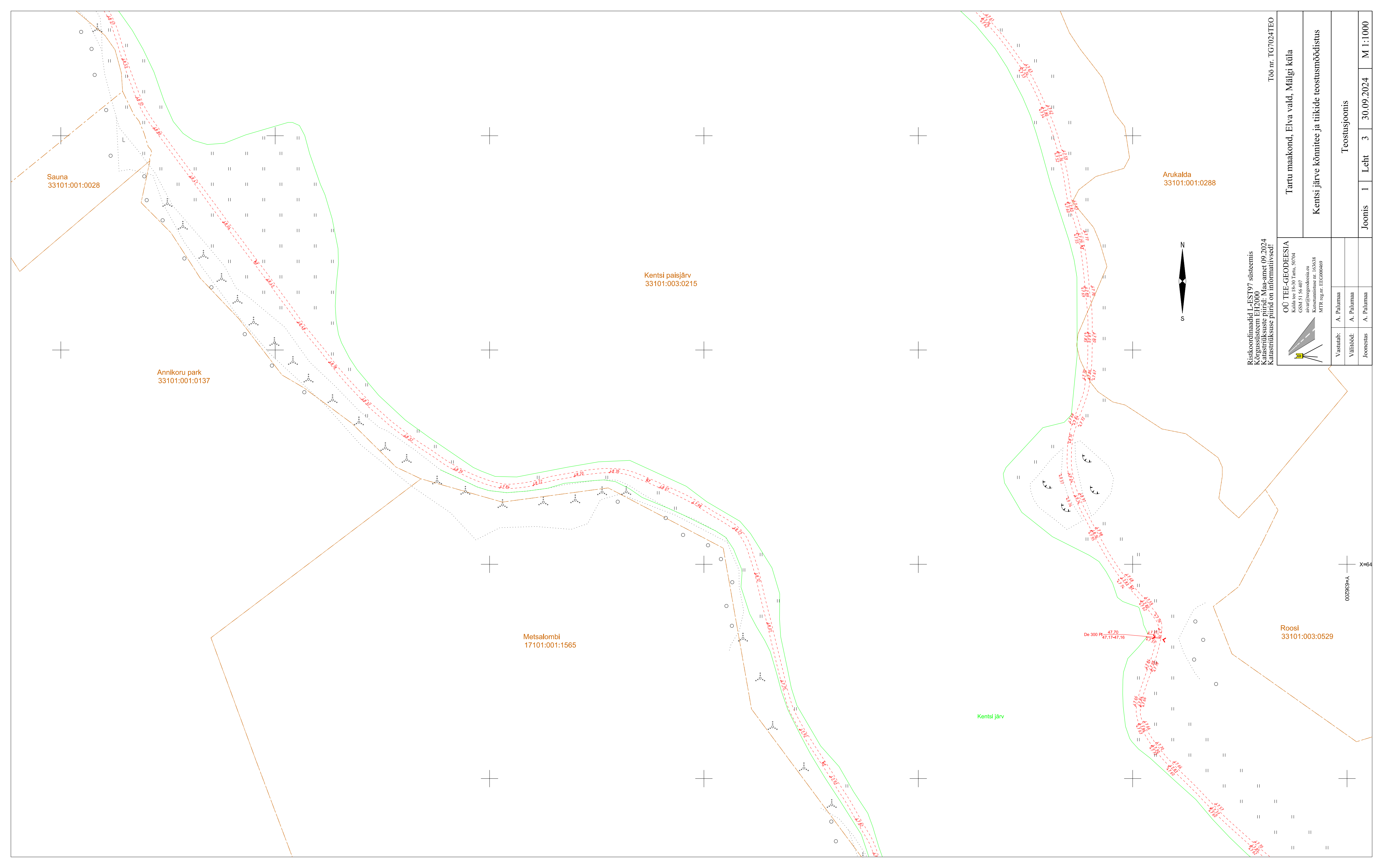
Vastuab:	A. Pålumaa
Välitööd:	A. Pålumaa
Joonestus:	A. Pålumaa

Töö nr. TG7024TEO

Tartu maakond, Elva vald, Mälgri küla

Kentsi järve kõnnitee ja tiikide teostusmöödistus

Teostusjoonis	
Joonis 1	Leht 2
30.09.2024	
M 1:1000	



Sauna
33101:001:0028


Annikoru park
33101:001:0137

Kentsi paisjärv
33101:003:0215

Metsalombi
17101:001:1565

Arukalda
33101:001:0288

Roosi
33101:003:0529



Ristkoordinaadid L-EST97 süstemis
Kõrgus süsteem ELM2000
Katastriliseks kasutamiseks
Katastriliseks kasutamiseks
Katastriliseks kasutamiseks
Katastriliseks kasutamiseks

OÜ TEE-GEODEESIA
Kaldatee 18-10 Tartu, 50704
GSM 51 36 407
aivar@teegeodesia.eu
Kasutamisnime nr. 163638
MTR reg.nr. EE000469

Vastutab:	A. Palumaa
Välitebõd:	A. Palumaa
Joonestab:	A. Palumaa

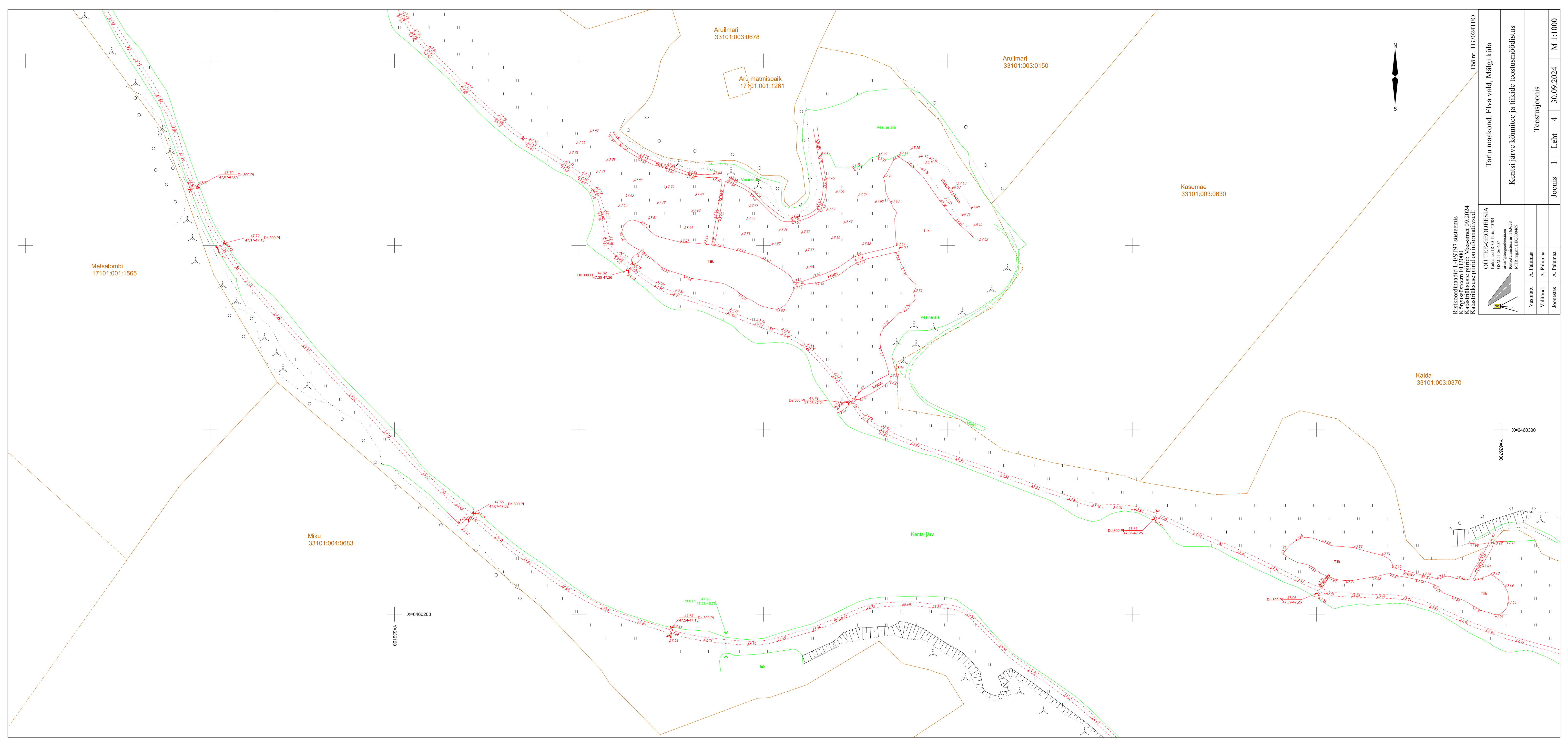
Töö nr. TC7024TEO

Tartu maakond, Elva vald, Mälgli küla

Kentsi järve kõnnitee ja tiikide teostusmöödlustus

Teostusjoonis	
Joonis	1
Leht	3
30.09.2024	M 1:1000

002959=A
X=64



Riskoordinaadid L-FST97 süstemis
 Kõrgusüsteem EHK2000
 Katastrilise püüdi: Maa-amet 09.2024
 Katastrilise püüdi on informatiivsed!

OU TEE-GEODEESIA
 Kaldla tee 10/10 Tartu, 50704
 GRISE OÜ geodeesia osakond
 Kesklinna tähe nr. 16/6/8
 MTR reg.nr. EEG000469

Vastutab: A. Palumaa
 Vähibõde: A. Palumaa
 Joonestas: A. Palumaa

Töö nr. TG7024TEO

Tartu maakond, Elva vald, Mälgi küla

Kentsi järve kõmritee ja tiikide teostusmöödlustus

Teostusjoonis

Joonis 1 Leht 4 30.09.2024 M 1:1000

Metsalombi
 17101:001:1565

Arulmari
 33101:003:0678

Arü matrispaik
 17101:001:1261

Arulmari
 33101:003:0150

Kasemäe
 33101:003:0630

Kalda
 33101:003:0370

Miku
 33101:004:0683

X=6460200

X=6460300

300 Pl - 47,98
 47,24-47,13 De 300 Pl

De 300 Pl - 47,85
 47,35-47,25

De 300 Pl - 47,95
 47,35-47,26

47,70
 47,07-47,05 De 300 Pl

47,72
 47,17-47,15 De 300 Pl

De 300 Pl - 47,82
 47,30-47,26

De 300 Pl - 47,79
 47,25-47,21

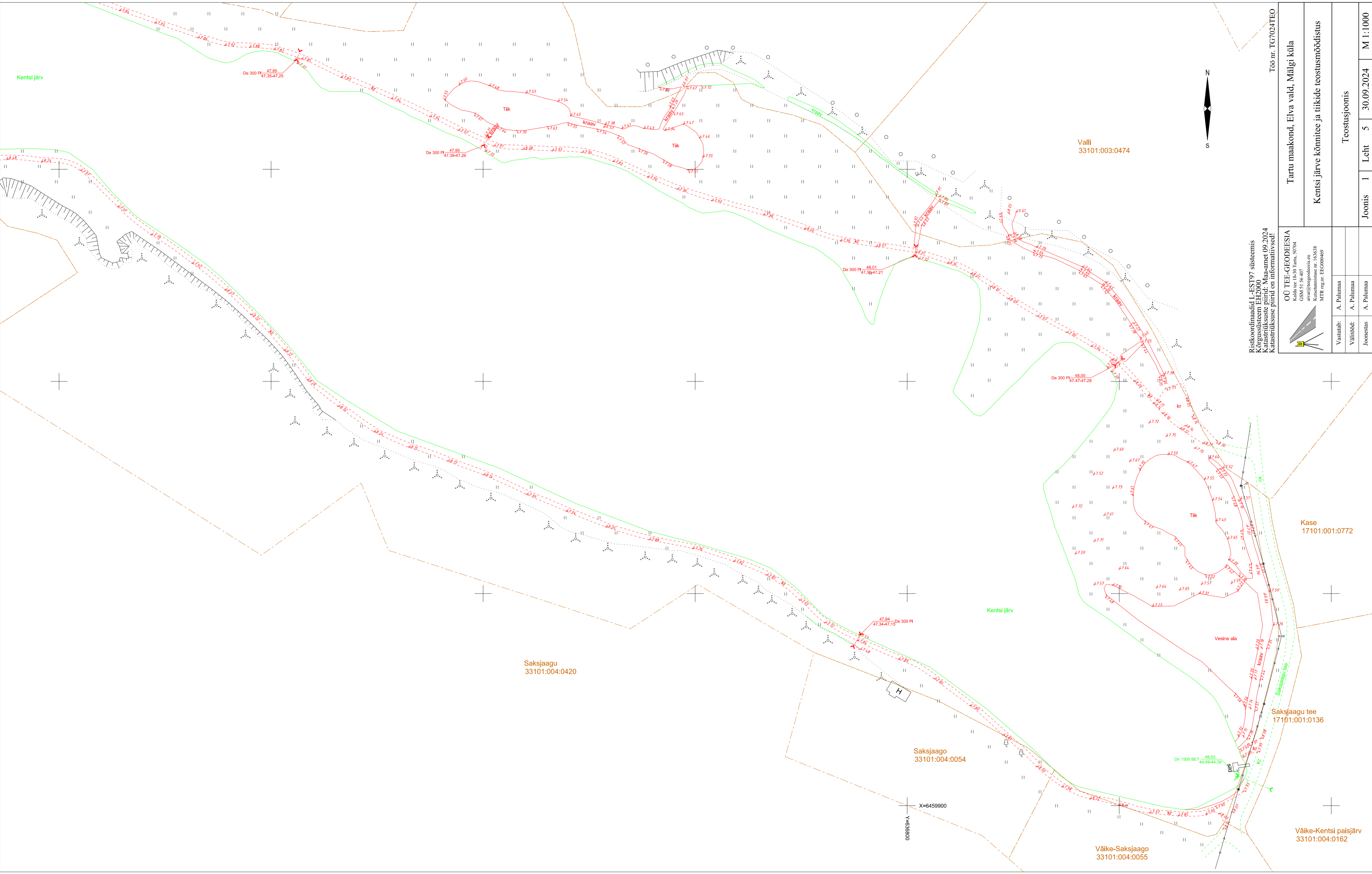
De 300 Pl - 47,85
 47,35-47,25

De 300 Pl - 47,95
 47,35-47,26

300 Pl - 47,98
 47,24-47,13 De 300 Pl

De 300 Pl - 47,85
 47,35-47,25

De 300 Pl - 47,95
 47,35-47,26



Töö nr. TG7024TEO

Tartu maakond, Elva vald, Mälgi küla	
Kentsi järve kõnnitee ja tiikide teostusmöödustus	
Teostusjoonis	
Joonis	1 Leht 5 30.09.2024 M 1:1000

	Vastutab:	A. Palumaa
	Välitööd:	A. Palumaa
	Joonestab:	A. Palumaa

Riskikoordinaatid L-EST97 süsteemis
 Kõrgusüsteem EHD2000
 Katastritüksuste piriid: Maa-amet 09.09.2024
 Katastritüksuste piriid on informatiivsed!

OÜ TEE-GEODEESIA
 Kaldla tee 10a-30, Tartu, 50704
 GSM: 51 36 407
 aivar@teegeodesia.eu
 Kõnekohtumise nr. 163628
 MTR reg. nr. EEO000469

Valli
 33101:003:0474

Kase
 17101:001:0772

Saksjaagu
 33101:004:0420

Saksjaagu
 33101:004:0054

Saksjaagu tee
 17101:001:0136

Väike-Saksjaagu
 33101:004:0055

Väike-Kentsi paisjärv
 33101:004:0162

X=6459900

De 1500 BET 48.03
 44.48-44.39

De 300 PI 47.84
 47.34-47.16

De 300 PI 48.00
 47.47-47.28

De 300 PI 48.01
 47.39-47.21

De 300 PI 47.95
 47.35-47.26

De 300 PI 47.85
 47.35-47.26