

TELLIJA: Enefit Connect

**Maa-ala geodeetiline
möödistus**

**Lahe kinnistu elektriliitumine, Annikoru küla Elva vald
Tartu maakond**

Geodeet: Ülar Lehiste

Nr GEO034_10-24

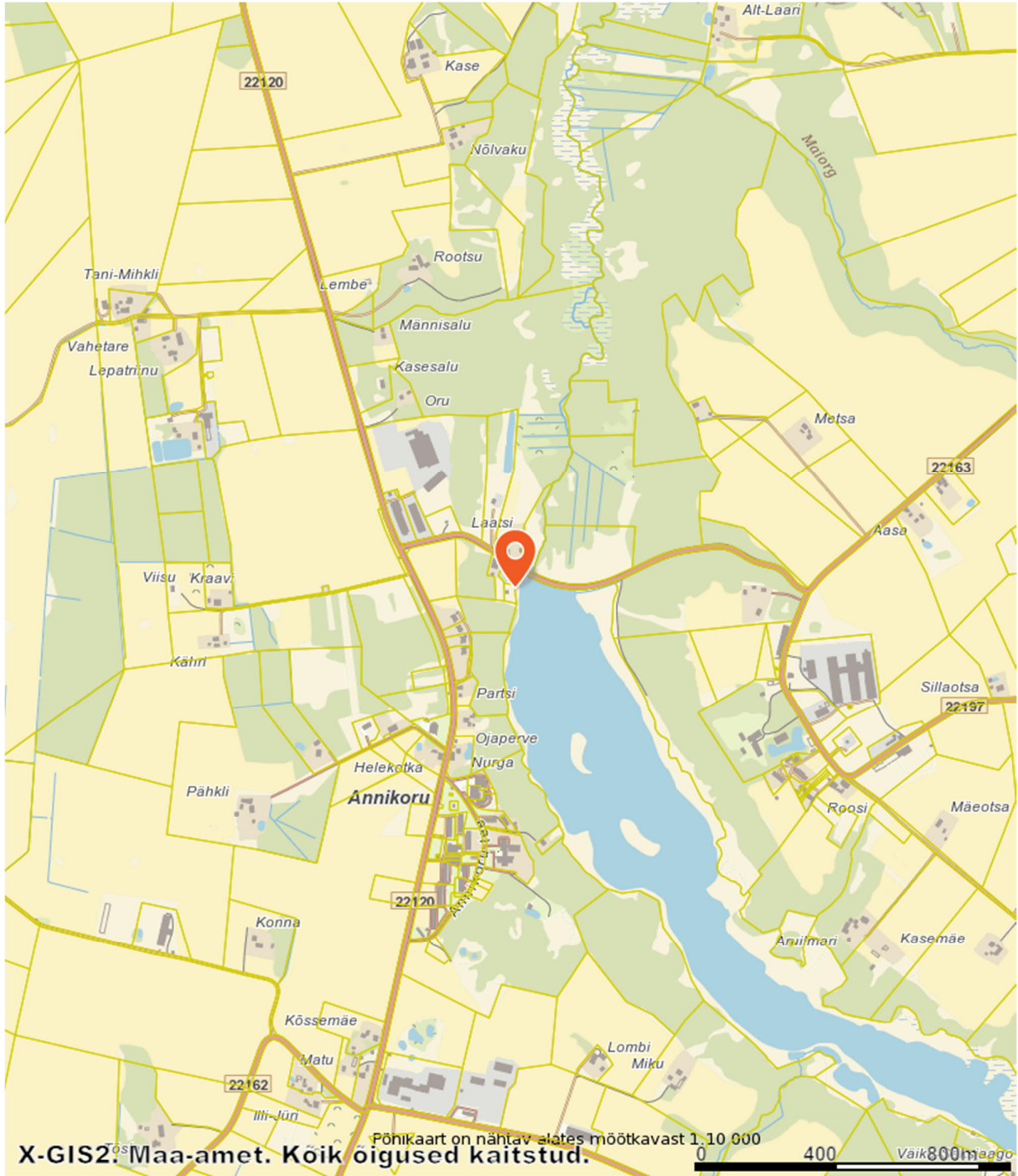
Otepää
oktoober 2024

LEONHARD WEISS OÜ	GEO034_10-24	Lahe kinnistu elektriliitumine, Annikoru küla Elva vald Tartu maakond	25.10.2024	lk 2/5
----------------------	--------------	--	------------	--------

Sisukord

1. Asukoht.....	3
2. Seletuskiri	4
2.1 ÜLDANDMED.....	4
2.2 Geodeetilised lähtepunktide andmed	4
2.3 Kasutatud varasemad tööd	4
2.4 Kasutatud seadmed.....	4
2.5 Katastriandmed	4
2.6 Üleantavate materjalide loetelu	4
LISAD JA JOONISED	5

1. Asukoht



LEONHARD WEISS OÜ	GEO034_10-24	Lahe kinnistu elektriliitumine, Annikoru küla Elva vald Tartu maakond	25.10.2024	lk 4/5
----------------------	--------------	--	------------	--------

2. Seletuskiri

2.1 ÜLDANDMED

Töö nr.: GEO034_10-24

Objekti asukoht: Annikoru küla Elva vald Tartu maakond

Objekt: Lahe kinnistu elektriliitumine

Tellijä: Enefit Connect

Töö täitja: LEONHARD WEISS OÜ (Litsents: MTR EEG000154)

Töö teostas geodeet Ülar Lehiste (Kutsetunnistus 111142, tase 6)

Välitööd september 2024

Kameraaltööd 25.10.2024

Töö sisu: M 1:500 Maa-ala geodeetiline mõõdistus.

2.2 Geodeetilised lähtepunktide andmed

Kõrgussüsteem: EH2000

Koordinaatsüsteem: L'EST 97

Kasutatud lähtepunktid: Trimble VRS Now GNSS püsijaam.

2.3 Kasutatud varasemad tööd

Töö nr 1180-23GEO KG-Büroo Luigelahe kü ehitusjärgne mõõdistus

2.4 Kasutatud seadmed

Elektrirajatise mõõdistamisel on kasutatud kaheagedusliku GPS-seadet Carlson BRx7 ja

Trimble elektrontahhümeetrit S6 Robotic.

Joonis koostatud graafikaprogrammiga ZWCAD 2024 Pro.

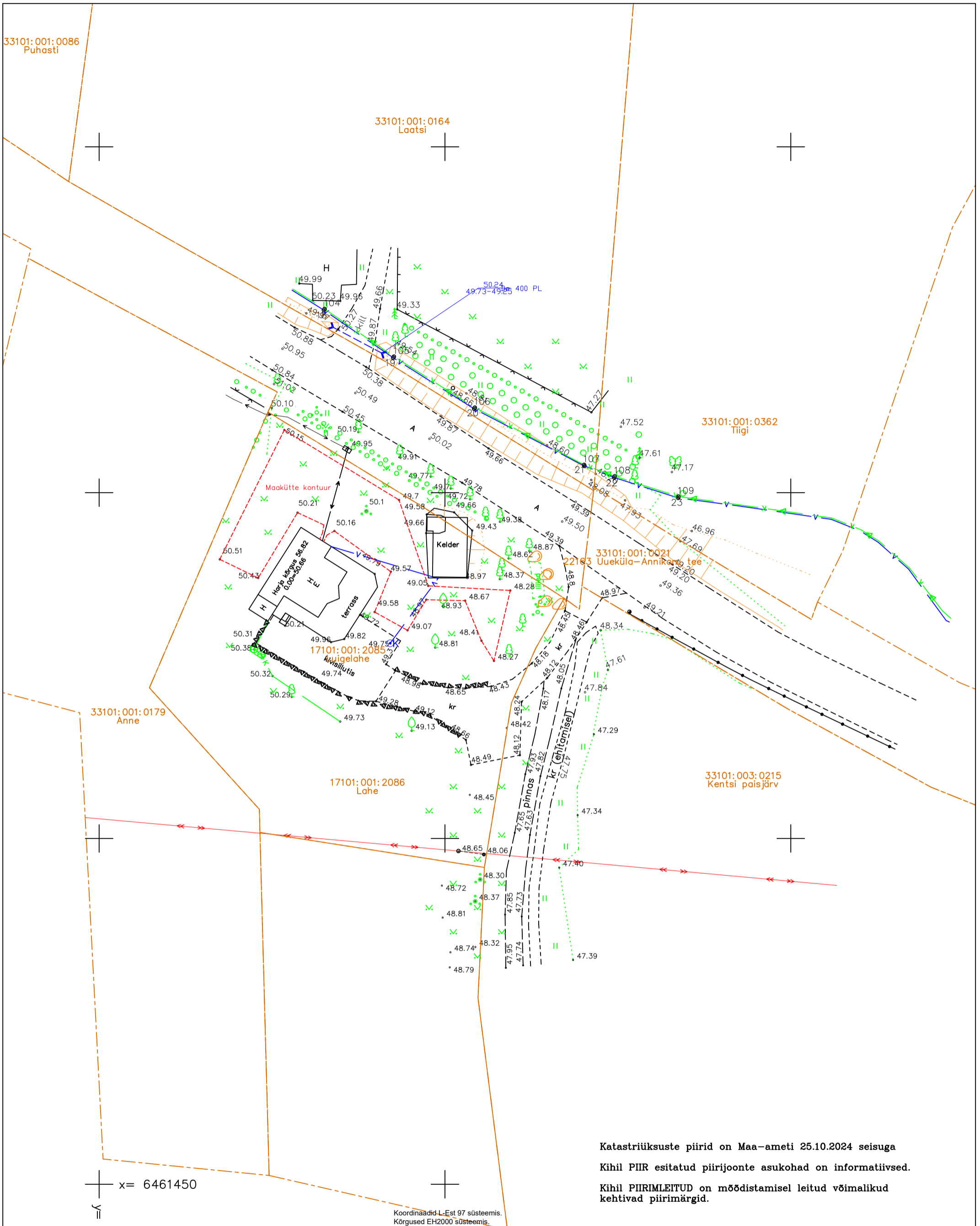
2.5 Katastriandmed

25.10 2024 seisuga

2.6 Üleantavate materjalide loetelu

LEONHARD WEISS OÜ	GEO034_10-24	Lahe kinnistu elektriliitumine, Annikoru küla Elva vald Tartu maakond	25.10.2024	lk 5/5
----------------------	--------------	--	------------	--------


LISAD JA JOONISED



x= 6461450
y= 635450

Koordinaadid L-Est 97 süsteemis.
Kõrgused EH2000 süsteemis.

Katastriüksuste piirid on Maa-ameti 25.10.2024 seisuga
Kihil PIIR esitatud piirijoonte asukohad on informatiivsed.
Kihil PIIRIMLEITUD on mõõdistamisel leitud võimalikud
kehtivad piirimärgid.

Objekti nimetus Lahe kinnistu elektriliitumine, Annikoru küla Elva vald Tartu maakond				Tellija LEONHARD WEISS OÜ		
 LEONHARD www.leonhard-weiss.ee energy@leonhard-weiss.com Telefon +372 715 4100 EL10665798-0001				Joonis W E I Maa-ala geodeetiline mõõdistus		Joonise nr GEO034_10-24
Möödistas	Ülar Lehiste	22.09.2024	51 78 493	Mõõtkava	M 1:500	
Kontrollis	Ülar Lehiste	25.10.2024	51 78 493	Stadium		
Projekti juht				Keel	Leht Lehti	
MTR nr	EEG000154			EST	1 1	