

TARTU MAAKOND
ELVA VALD ANNIKORU KÜLA
Annikoru skatepargi ehitusjärgne topo-geodeetiline alusplaan

M 1:500

Tartu 2022.a.

SISUKORD

1. Seletuskiri	3
2. Asendiplaan	4
3. Topo-geodeetiline plaan	5

GEODEETILISTE TÖÖDE SELETUSKIRI

1. Üldosa

Objekti asukoht: Tartu maakond, Elva vald, Annikoru küla, Teeotsa kinnistu
Nimetus: Annikoru skatepargi ehitusjärgne topo-geodeetiline alusplaan.
Teostuse aeg: august 2022
Teostajad: Oü Armgal, Andres Odras
Töö nr: EGA-25/22

Mõõdistamistööd on tehtud kooskõlas tehniliste nõuetega :

1) Topo-geodeetilisele uuriuuringule ja teostusmõõdistamisele esitatavad nõuded.
Majandus- ja taristuministri 14.aprill 2016.a. määrus nr.34.

2. Lähteandmed

Horisontaal- ja vertikaalmõõdistamise lähtepunktideks on paigaldatud GPS vastuvõtjaga baasjoon mis on seotud riikliku geodeetilise punktiga nr. PH01. Baasjoone punktidele määrati koordinaadid reaalaja GPS mõõtmise meetodil. Koordinaadid L-Est süsteemis, kõrgused EH2000.a. süsteemis.

3. Info mõõdistamise kohta

Mõõdistamine on teostatud mõõtkavas 1:500 ja mõõdistatud on ca 0.1 ha. Rakendati tahhümeetrilist mõõdistusmeetodit.

4. Info tehnovõrkude ja piiride kohta

Tehnovõrgud on plaanile kantud mõõdistustulemuste ja teostusjooniste andmete alusel. Katastriüksuste piirid on plaanile kantud Riigi Maa-ametist saadud andmete alusel.

5. Info kasutatud instrumentide kohta

Mõõdistamine on teostatud elektrontahhümeetriga Spectra Focus 35 ja GPS vastuvõtjaga Trimble R10.
Digitaalplaan on koostatud programmis AutoCad 2010 dwg-failina.


6. Muud selgitused

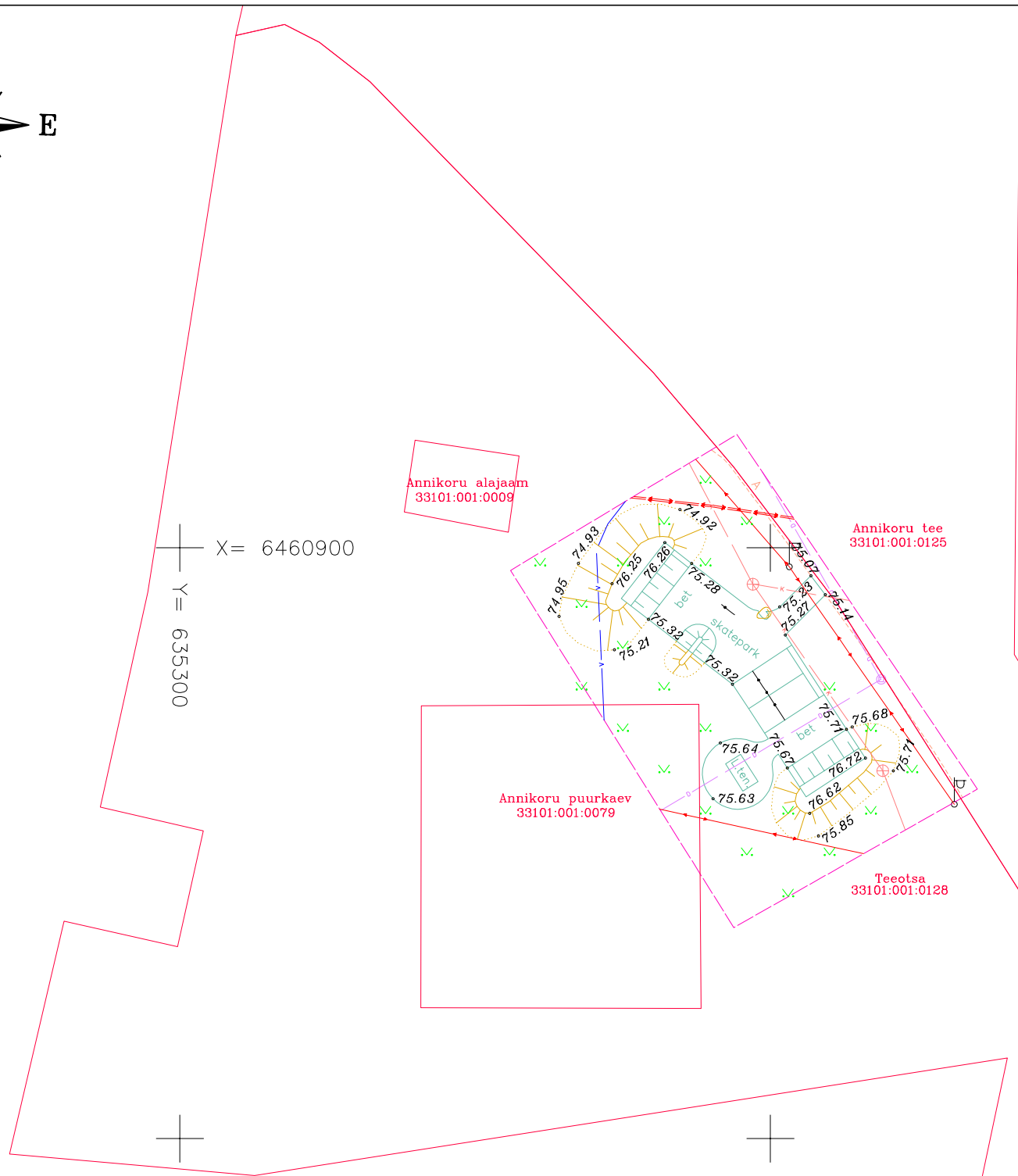

Mõõdistustulemused säilitatakse digitaalselt Oü Armgal arhiivis. Töö on väljastatud Tellijale digitaalselt.

Koostatud: 31.08.22 Andres Odras´e poolt.



ASENDIPLAAN
Tartu mk. Elva vald Annikoru küla
Teeotsa kinnistu



 mõõdistatud ala



Märkused: Koordinaadid L-EST süsteemis, kõrgused EH 2000.a. süsteemis.

		Väike-Vahtra 1 Tõrva Valga maakond		TÖÖ NR. EGA-25/22		
www.armgal.ee		MTR nr. EG10439257-0001		OBJEKT: Annikoru skatepargi ehitusjärgne topo-geodeetiline alusplaan		
GSM: 5269707		e-post: andres@armgal.ee		AADRESS: Elva vald, Annikoru küla, Teeotsa kinnistu		LEHT 1
AMET Mõõdistaja		NIMI A.Odras		ALLKIRI 		LEHTI 1
Koostas A.Odras		KUUPÄEV 31.08.2022		MÕÖT 1:500		
JOONIS: EHITUSJÄRGNE TOPO-GEODEETILINE ALUSPLAAN						