



Töö nr. 23019T

TARTU MAAKOND
ELVA VALD
ELVA LINN

Elva Alexela hinnatabloo ehitusjärgne mõõdistus

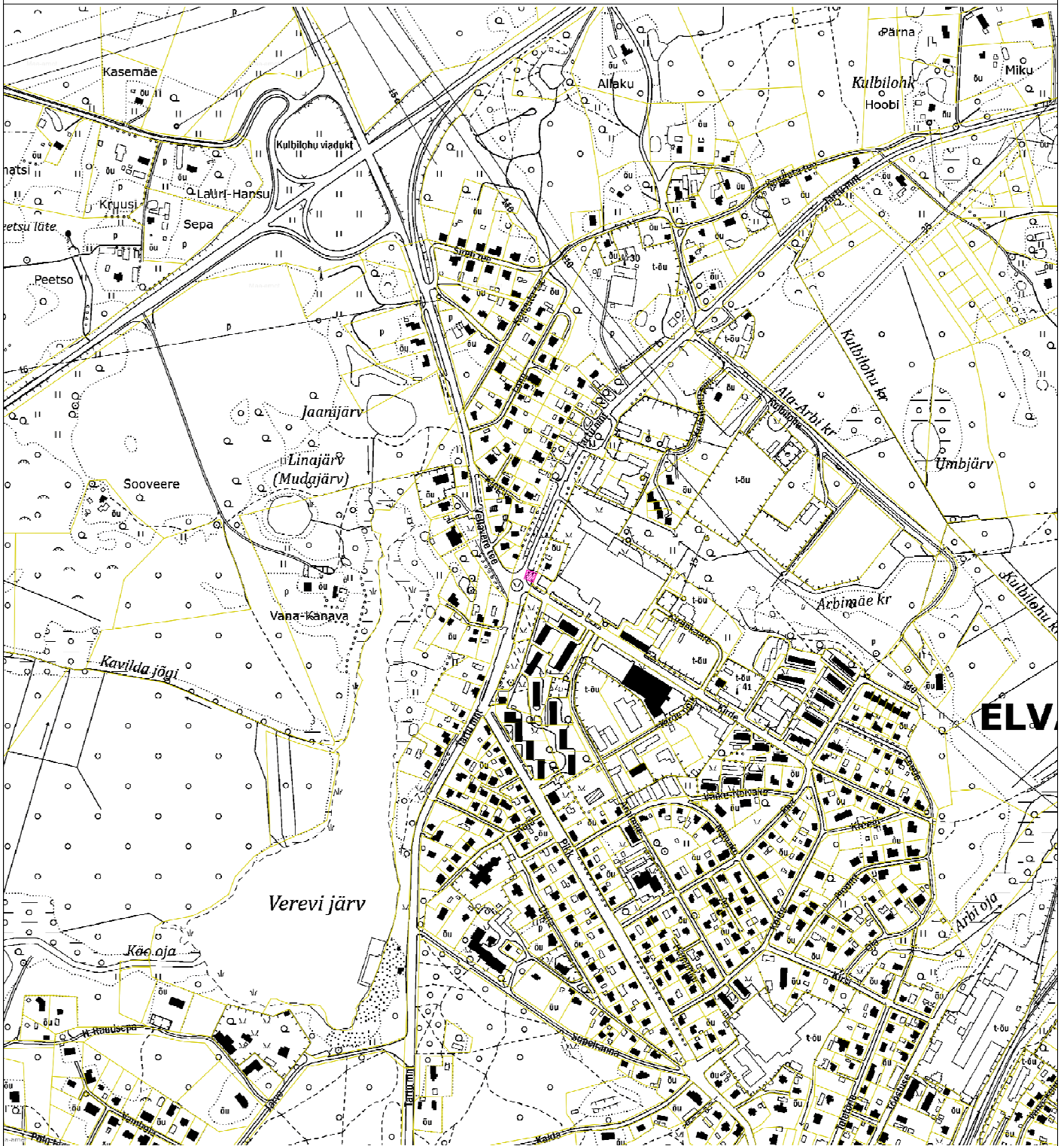
Geodeetiliste uurimustööde aruanne
koostatud veebruar 2023.a.

Vastutab: / Kunnar Kasepuu /

SISUKORD

Dokumendi nimetus	lk
1. Tiitelleht	
2. Sisukord	
3. Aukohaskeem	3
4. Seletuskiri	4
5. Joonis M 1:500	5

ASUKOHASKEEM
Tartu maakond, Elva vald, Elva linn
M1:10 000



LEPPEMÄRGID

-  mõõdistatav ala
-  katastriüksuse piir


Koostas:
14.02.2023.a.

K.Kaldoja



GEODEETILISTE TÖÖDE SELETUSKIRI

Töö tellija:	Folden OÜ
Töö nimetus:	Elva Alexela hinnatabloo ehitusjärgne mõõdistus
Töö nr:	23019T
Objekti asukoht:	Tartu maakond, Elva vald, Elva linn
Töö sisu:	ehitusjärgse teostusjoonise koostamine
Mõõdistamise viis:	instrumentaalne
Täpsusklass:	M 1:500
Mõõdistusaeg:	veebruar 2023
Kameraaltööd:	veebruar 2023
Töö teostaja:	<u>Kurmet Kivioja, Kaia Kaldoja</u> OÜ Aabenest, reg.kood 11205308 Geodeetilised- ja kartograafilised tööd 579MA MTR registreering EEG000084
Kasutatud instrumendid:	Elektrontahhümeeter Trimble S6 DR Plus, GPS seade Trimble R10. Digitaalplaan on koostatud programmis AutoCad Civil3D 2013.
Lähtematerjal:	Horisontaal- ja vertikaalmõõdistamise lähtepunktid rajatud GPS seadmega, L-EST koordinaatsüsteemis Trimble® VRS Now GNSS püsijaamade võrk. Eesti geoidi mudel EST-GEOID 2017. Tallinna Tehnikaülikool 2017. Ellmann A, Märdla S ja Oja T
Tehnõrgud:	kantud plaanile mõõdistusandmete alusel
Kasutatud tööd:	-
Märkus:	Koordinaadid L-EST'97 süsteemis, kõrgused EH2000 Töö on kontrollitud ja vastab MKM määrusele "Topo-geodeetilisele uuringule ja teostusmõõdistamisele esitatavad nõuded"
Üleantavad materjalid:	geodeetiliste tööde aruande toimik pdf formaadis, digitaalinfo AutoCAD 2007 (*.dwg) formaadis.



Tartu mnt 28a
17003:001:0020

Tartu mnt 28
17003:001:0045

Tartu mnt 29
17002:001:0006

Kirde tn 2
17002:001:0049

Tartu maantee T2
17002:001:0054

X= 6457550

X= 6457600

Y= 641550

Y= 641650

Tartu mnt 27e
17002:001:0015


Tartu mnt 26
17001:001:0008

Tartu mnt 27d
17002:002:0040

MCMK 3x2,5
L=5.7m

Punkti nr.	Koordinaadid	
	X	Y
1	6457551.72	641621.60
2	6457550.65	641624.15
3	6457547.67	641622.93
4	6457548.70	641620.41

MÄRKUS:Koordinaadid L-EST süsteemis, kõrgused EH2000.
Katastriüksuste piirid:Maa-amet 02.02.2023. Kihil "PIIR" esitatud piirjoonte asukohad on informatiivsed.

 AABENEST OÜ www.aabenest.ee		Ujula tn 1, Tõrva linn Tõrva vald, 68606 Valgamaa Tel.: 55 650 767; 76 79799 E-mail: kunnar@aabenest.ee		TÖÖ NR. 23019T TELLIJAJ: Folden OÜ	
		OBJEKT: Elva Alexela hinnatabloo ehitusjärgne mõõdistus			
AMET NIMI Mõõdistas K.Kivioja Koostas K.Kaldoja Pr. juht K.Kasepuu		Litsents: 579 MA MTR nr: EEG000084		ADDRESS: Tartu maakond, Elva vald, Elva linn	
		ALLKIRI KUUPÄEV 14.02.2023 14.02.2023 15.02.2023		LEHT LEHTI MÕÖT 1 1 1:500	
JOONIS: teostusjoonis					