



Töö nr. 22054T

TARTU MAAKOND
ELVA VALD
ELVA LINN

**Tartu mnt kergliiklustee lõigus Kulbilohu tn kuni
valla piir
ehitusjärgne mõõdistus**

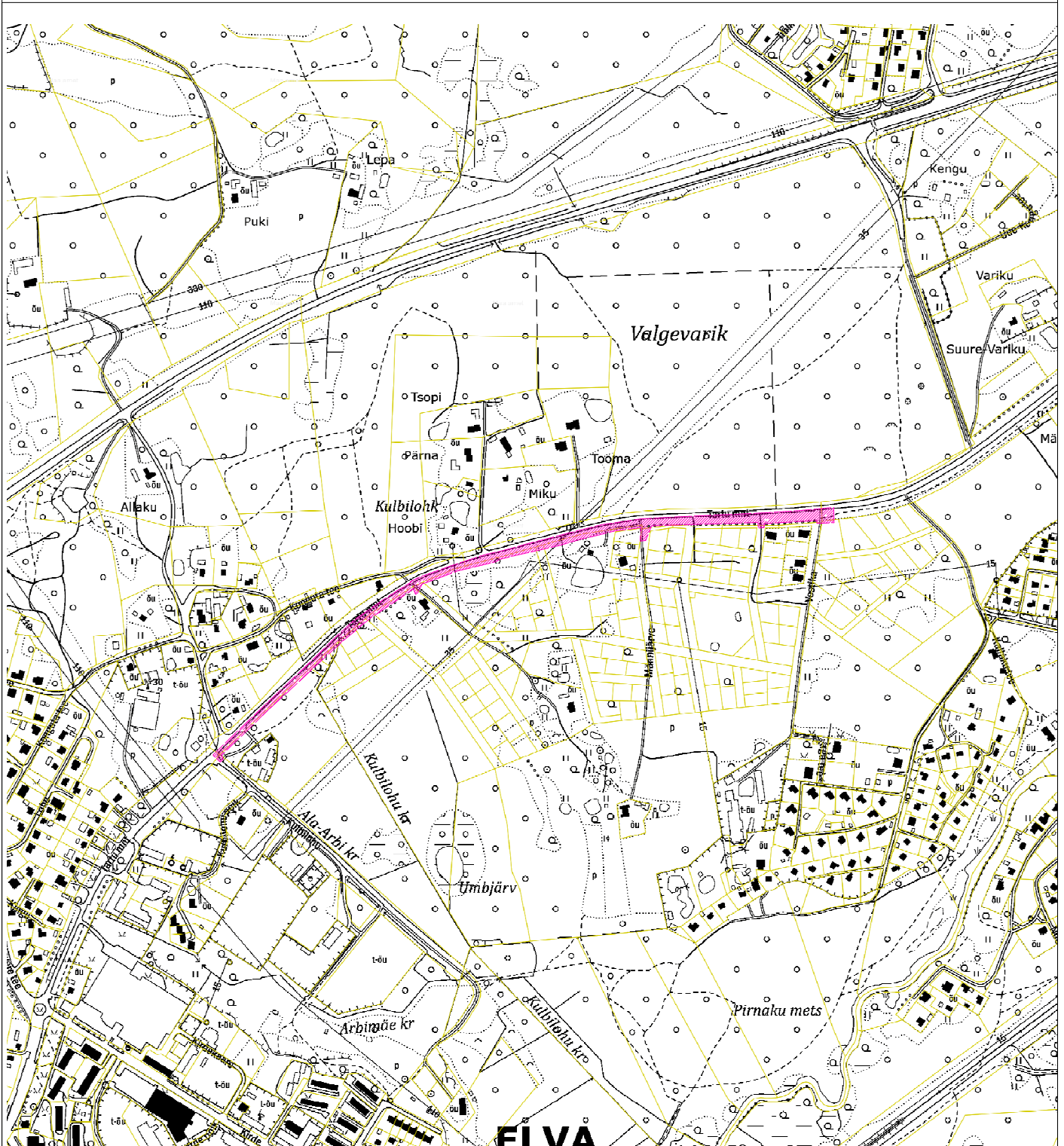
Geodeetiliste uurimustööde aruanne
koostatud aprill 2022.a.

Vastutab: / Kunnar Kasepuu /

SISUKORD

Dokumendi nimetus	lk
1. Tiitelleht	
2. Sisukord	
3. Aukohaskeem	3
4. Seletuskiri	4
5. Joonis M 1:500	5-7

ASUKOHASKEEM
Tartu maakond, Elva vald, Elva linn
M1:10 000



LEPPEMÄRGID

-  mõõdistatav ala
-  katastriüksuse piir

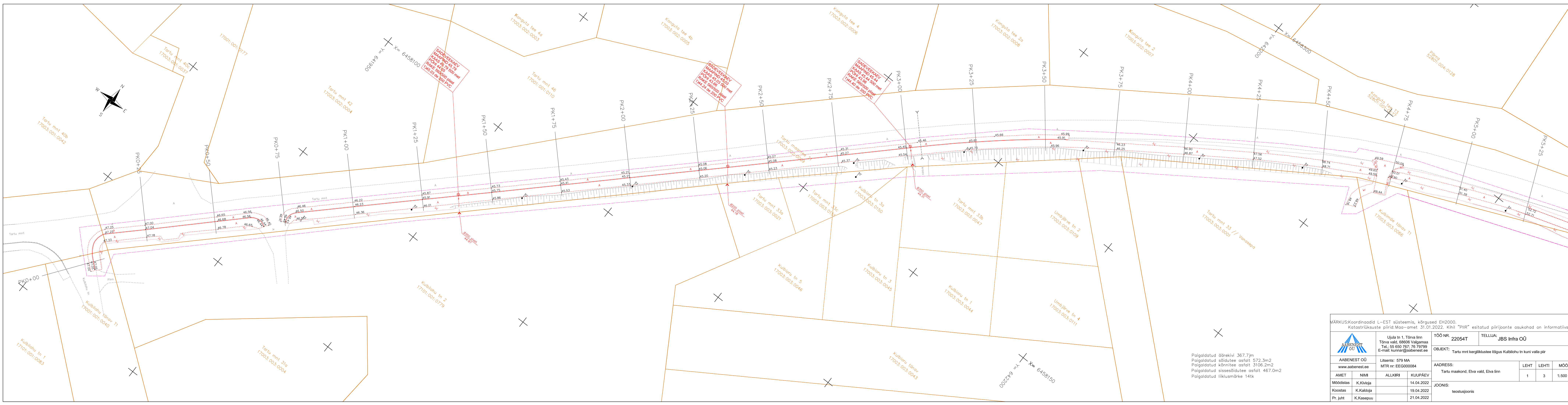
Koostas:
19.04.2022.a.

K.Kaldoja



GEODEETILISTE TÖÖDE SELETUSKIRI

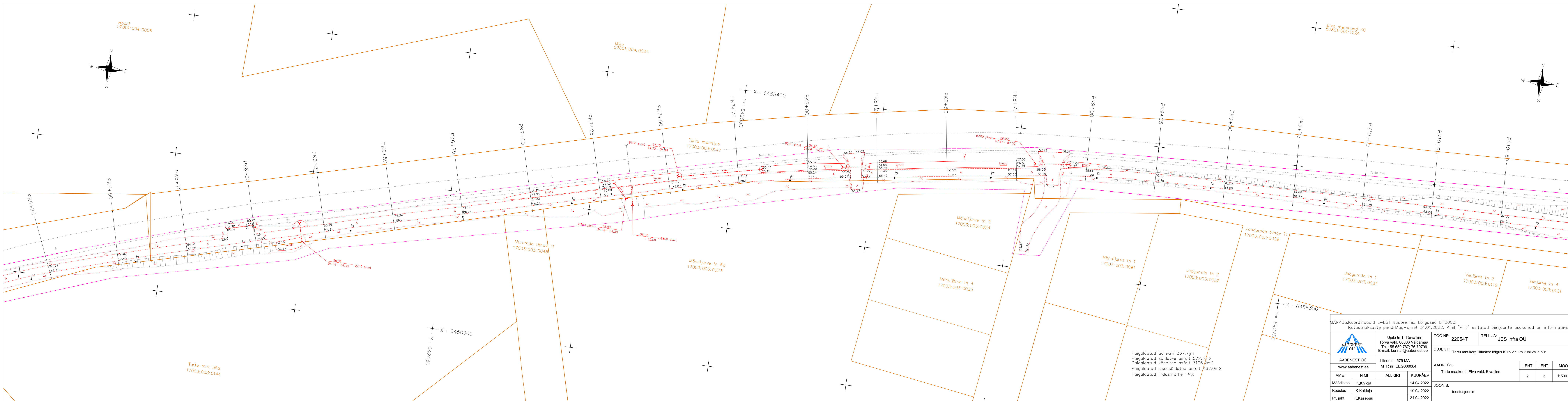
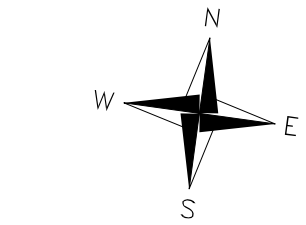
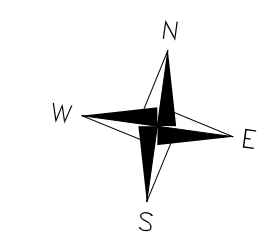
Töö tellija:	OÜ JBS Infra
Töö nimetus:	Tartu mnt kergliiklustee lõigus Kulbilohu tn kuni valla piir
Töö nr:	22054T
Objekti asukoht:	Tartu maakond, Elva vald, Elva linn
Töö sisu:	ehitusjärgse teostusjoonise koostamine
Mõõdistamise viis:	instrumentaalne
Täpsusklass:	M 1:500
Mõõdistusaeg:	aprill 2022
Kameraaltööd:	aprill 2022
Töö teostaja:	<u>Kurmet Kivioja, Kaia Kaldoja</u> OÜ Aabenest, reg.kood 11205308 Geodeetilised- ja kartograafilised tööd 579MA MTR registreering EEG000084
Kasutatud instrumendid:	Elektrontahhümeeter Trimble S6 DR Plus, GPS seade Trimble R10. Digitaalplaan on koostatud programmis AutoCad Civil3D 2013.
Lähtematerjal:	Horisontaal- ja vertikaalmõõdistamise lähtepunktid rajatud GPS seadmega, L-EST koordinaatsüsteemis Trimble® VRS Now GNSS püsijaamade võrk. Eesti geoidi mudel EST-GEOID 2017. Tallinna Tehnikaülikool 2017. Ellmann A, Märdla S ja Oja T
Tehnõrgud:	kantud plaanile mõõdistusandmete alusel
Kasutatud tööd:	-
Märkus:	Koordinaadid L-EST'97 süsteemis, kõrgused EH2000 Töö on kontrollitud ja vastab MKM määrusele "Topo- geodeetilisele uuringule ja teostusmõõdistamisele esitatavad nõuded"
Üleantavad materjalid:	geodeetiliste tööde aruande toimik pdf formaadis, digitaalinfo AutoCAD 2007 (*.dwg) formaadis.



Paigaldatud äärekivi 367.7jm
 Paigaldatud sõidutee asfalt 572.3m2
 Paigaldatud kõnnitee asfalt 3106.2m2
 Paigaldatud sissesõidutee asfalt 467.0m2
 Paigaldatud liiklusmäärke 14tk

MÄRKUS:Koordinaadid L-EST süsteemis, kõrgused EH2000.
 Katastritükkude piirid: Maa-amet 31.01.2022. Kihil "PIIR" esitatud piirijoonete asukohad on informatiivsed.


 AABENEST OÜ www.aabenest.ee	Ujula tn 1, Tõrva linn Tõrva vald, 68606 Valgamaa Tel.: 55 650 767; 78 79799 E-mail: kunnar@aabenest.ee	TÖÖ NR 22054T TELLUJA: JBS Infra OÜ																						
	Litsents: 579 MA MTR nr: EEG000084	OBJEKT: Tartu mnt kergliiklustee lõigus Kulbilohe tn kuni valla piir																						
<table border="1"> <tr> <th>AMET</th> <th>NIMI</th> <th>ALLKIRI</th> <th>KUUPÄEV</th> </tr> <tr> <td>Möödistas</td> <td>K.Kivloja</td> <td></td> <td>14.04.2022</td> </tr> <tr> <td>Koostas</td> <td>K.Kaldoja</td> <td></td> <td>19.04.2022</td> </tr> <tr> <td>Pr. juht</td> <td>K.Kasepuu</td> <td></td> <td>21.04.2022</td> </tr> </table>	AMET	NIMI	ALLKIRI	KUUPÄEV	Möödistas	K.Kivloja		14.04.2022	Koostas	K.Kaldoja		19.04.2022	Pr. juht	K.Kasepuu		21.04.2022	ADDRESS: Tartu maakond, Elva vald, Elva linn	<table border="1"> <tr> <th>LEHT</th> <th>LEHTI</th> <th>MÖÖT</th> </tr> <tr> <td>1</td> <td>3</td> <td>1:500</td> </tr> </table>	LEHT	LEHTI	MÖÖT	1	3	1:500
AMET	NIMI	ALLKIRI	KUUPÄEV																					
Möödistas	K.Kivloja		14.04.2022																					
Koostas	K.Kaldoja		19.04.2022																					
Pr. juht	K.Kasepuu		21.04.2022																					
LEHT	LEHTI	MÖÖT																						
1	3	1:500																						
JOONIS: teostusjoonis																								




Tartu mnt 35a
17003:003:0144

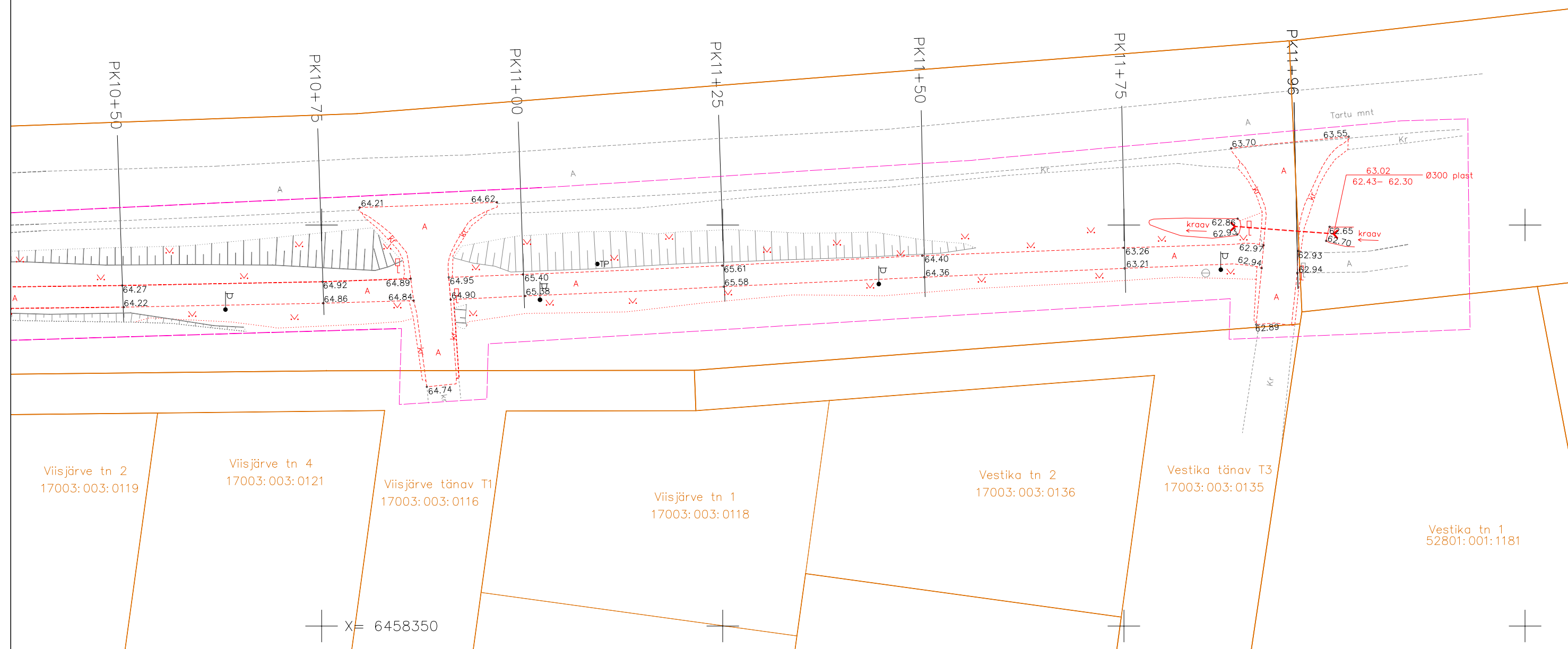
X= 6458300
Y= 642450

Paigaldatud äärekivi 367,7m
Paigaldatud sõidutee asfalt 572,3m²
Paigaldatud kõnnitee asfalt 3106,2m²
Paigaldatud sissesõidutee asfalt 467,0m²
Paigaldatud liiklusmärke 14tk

MÄRKUS:Koordinaadid L-EST süsteemis, kõrgused EH2000. Katastrilüksuste piirid: Maa-amet 31.01.2022. Kihil "PIIR" esitatud piirijoonete asukohad on informatiivsed.			
 AABENEST OÜ www.aabenest.ee		Ujula tn 1, Tõrva linn Tõrva vald, 68606 Valgamaa Tel.: 55 650 767; 78 79799 E-mail: kunnar@aabenest.ee	TÖÖ NR 22054T TELLUJA: JBS Infra OÜ
OBJEKT: Tartu mnt kergliiklustee lõigus Kulbilohu tn kuni valla piir		ADDRESS: Tartu maakond, Elva vald, Elva linn	
AMET	NIMI	ALLKIRI	KUUPÄEV
Möödistas	K.Kiviloja		14.04.2022
Koostas	K.Kaldoja		19.04.2022
Pr. juht	K.Kasepuu		21.04.2022
LEHT 2		LEHTI 3	MÖÖT 1:500
JOONIS: teostusjoonis			



X= 6458450
Y= 642900



Viisjärve tn 2
17003:003:0119

Viisjärve tn 4
17003:003:0121

Viisjärve tänav T1
17003:003:0116

Viisjärve tn 1
17003:003:0118

Vestika tn 2
17003:003:0136


Vestika tänav T3
17003:003:0135

Vestika tn 1
52801:001:1181

X= 6458350
Y= 642850

Paigaldatud äärekivi 367.7jm
Paigaldatud sõidutee asfalt 572.3m2
Paigaldatud kõnnitee asfalt 3106.2m2
Paigaldatud sissesõidutee asfalt 467.0m2
Paigaldatud liiklusmärke 14tk

MÄRKUS:Koordinaadid L-EST süsteemis, kõrgused EH2000.
Katastriüksuste piirid:Maa-amet 31.01.2022. Kihil "PIIR" esitatud piirijoonte asukohad on informatiivsed.

 AABENEST OÜ www.aabenest.ee		Ujula tn 1, Tõrva linn Tõrva vald, 68606 Valgamaa Tel.: 55 650 767; 76 79799 E-mail: kunnar@aabenest.ee		TÖÖ NR. 22054T	TELLIJA: JBS Infra OÜ		
		OBJEKT: Tartu mnt kergliiklustee lõigus Kulbilohu tn kuni valla piir					
AMET NIMI ALLKIRI KUUPÄEV				ADDRESS: Tartu maakond, Elva vald, Elva linn			
Mõõdistas K.Kivioja 14.04.2022				LEHT LEHTI MÕÖT		3 3 1:500	
Koostas K.Kaldoja 19.04.2022				JOONIS: teostusjoonis			
Pr. juht K.Kasepuu 21.04.2022							